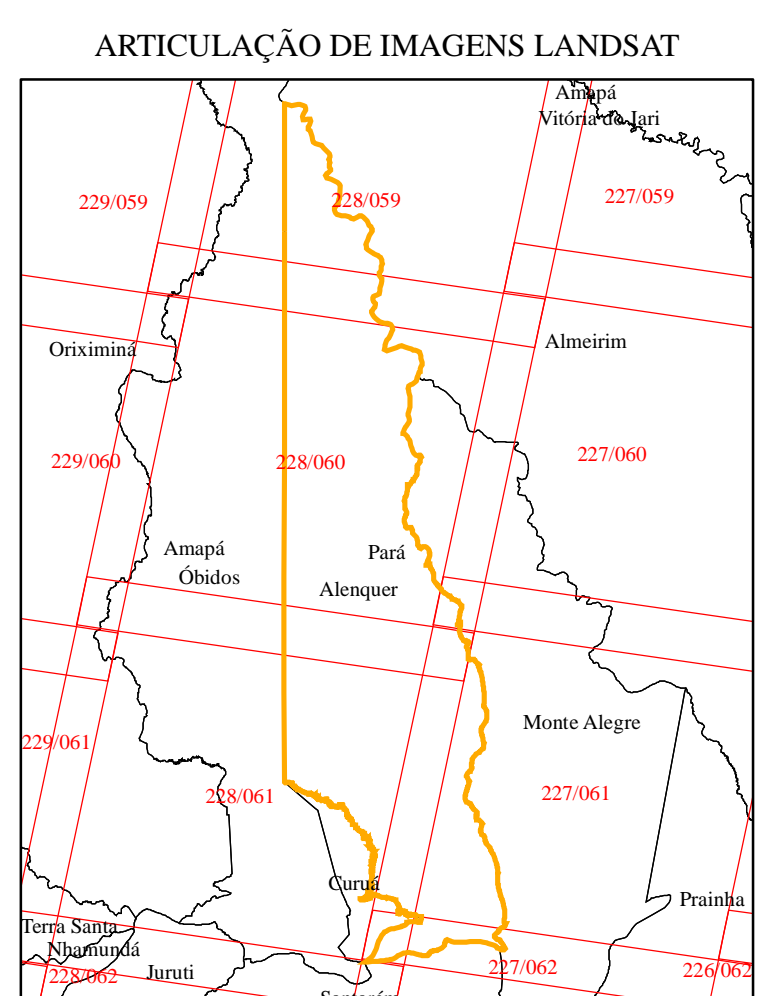
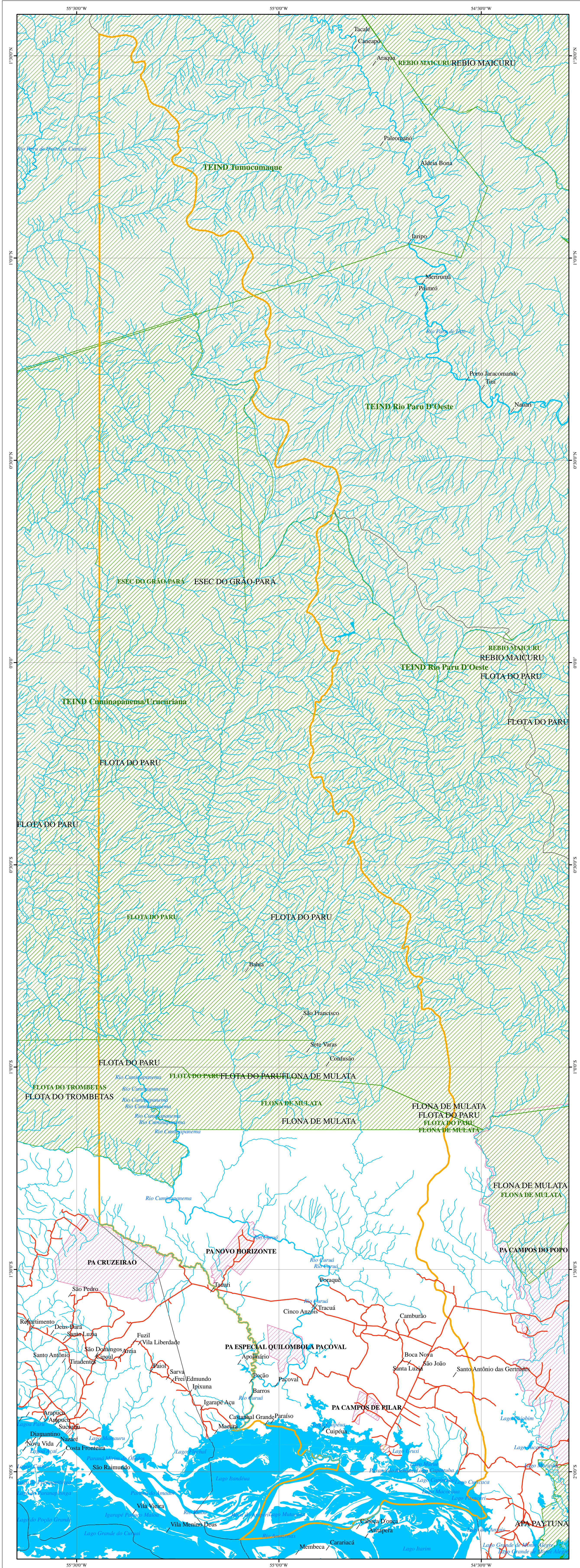


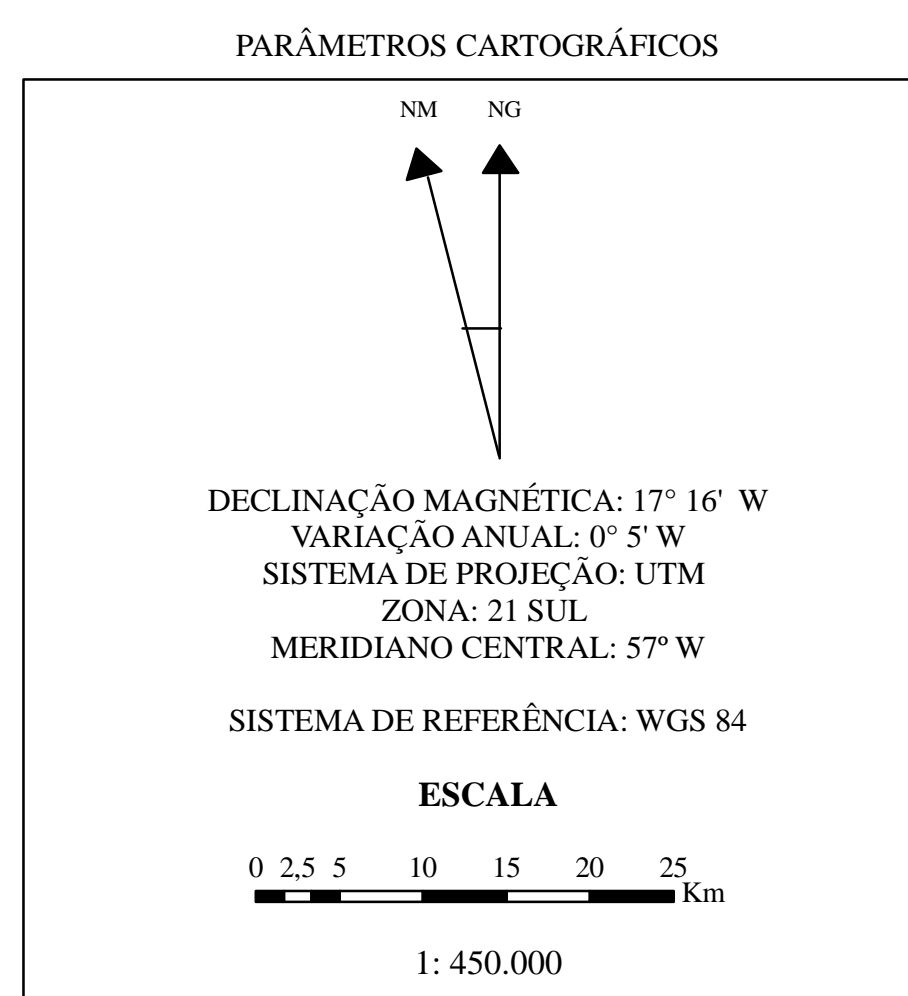


MAPA BASE E CARTA-IMAGEM DO MUNICÍPIO DE ALENQUER ESTADO DO PARÁ



CONVENÇÕES

	Localidades
	Sedes Municipais
	Estradas e Rodovias
	Área Urbana
	Limite Municipal de Alenquer
	Limites Municipais
	Drenagem
	Assentamentos Agroextrativistas
	Áreas Especiais (Unidades de Conservação e Terras Indígenas)



Fonte: Base de Dados Vetoriais do SIPAM/IBGE (escala original 1:250.000).
Mosaico de Imagem Landsat TM 5 (órbitas: pontos 227.060 de 09/09/2007, 227.061 de 23/07/2007, 227.062 de 21/06/2007, 228.059 de 02/10/2007, 228.060 de 02/10/2007 e 228.061 de 28/06/2007) com 30 metros de resolução espacial em composição colorida (R:5 G:4 B:3).

Presidência da República
Casa Civil
Sistema de Proteção da Amazônia
Centro Técnico e Operacional de Belém

Título:
MAPA BASE E CARTA-IMAGEM DO MUNICÍPIO DE ALENQUER - ESTADO DO PARÁ

Executado por:
COORDENAÇÃO DE INFORMAÇÕES

Fornecido por:
PREFEITURA MUNICIPAL DE ALENQUER

Site: 2008