



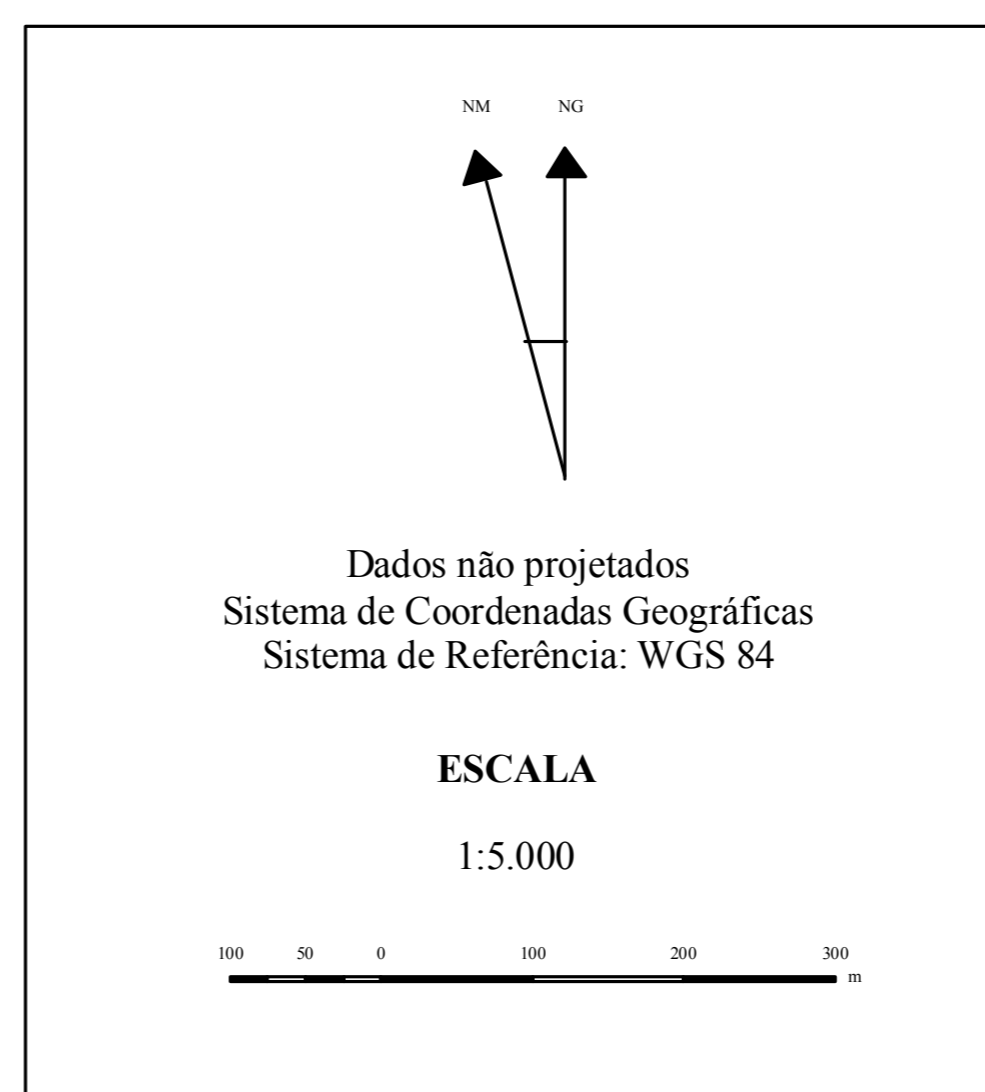
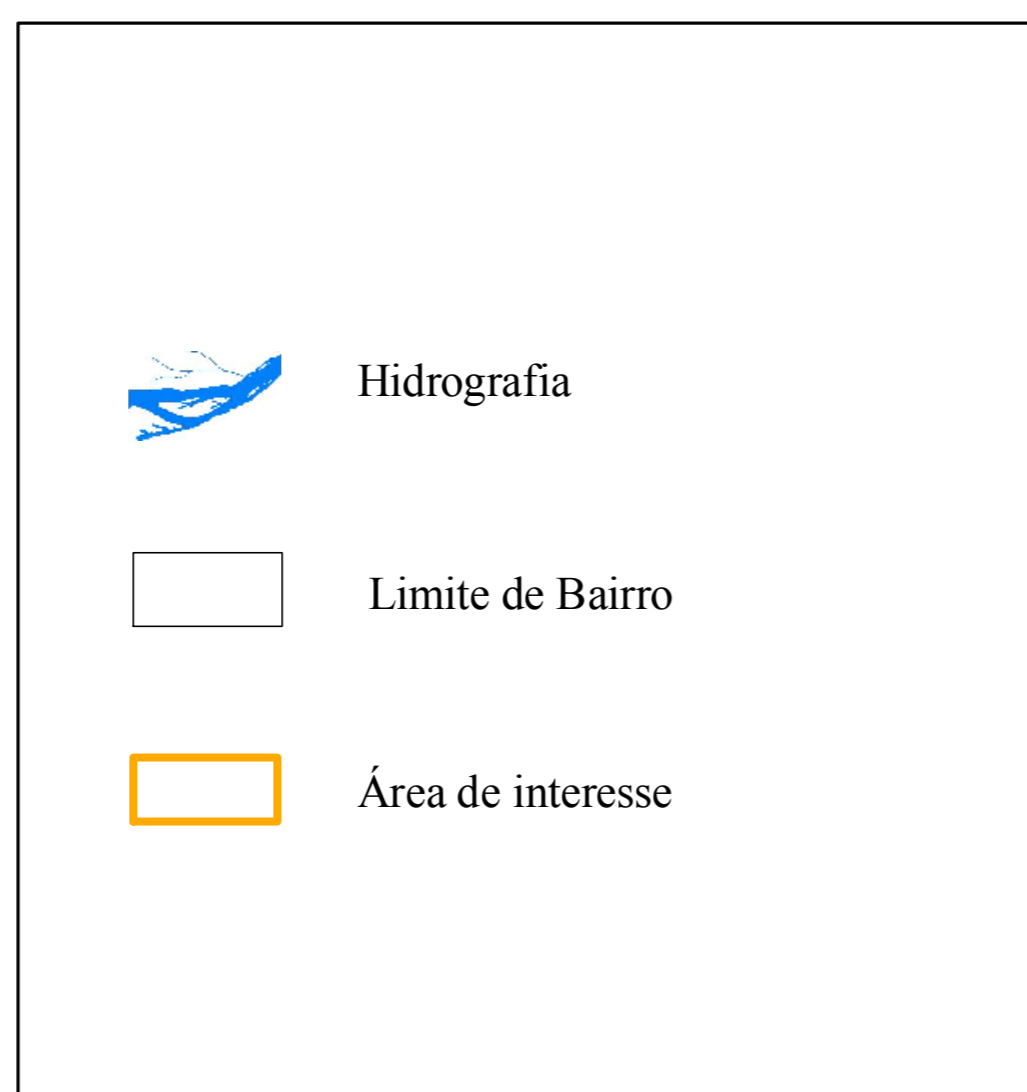
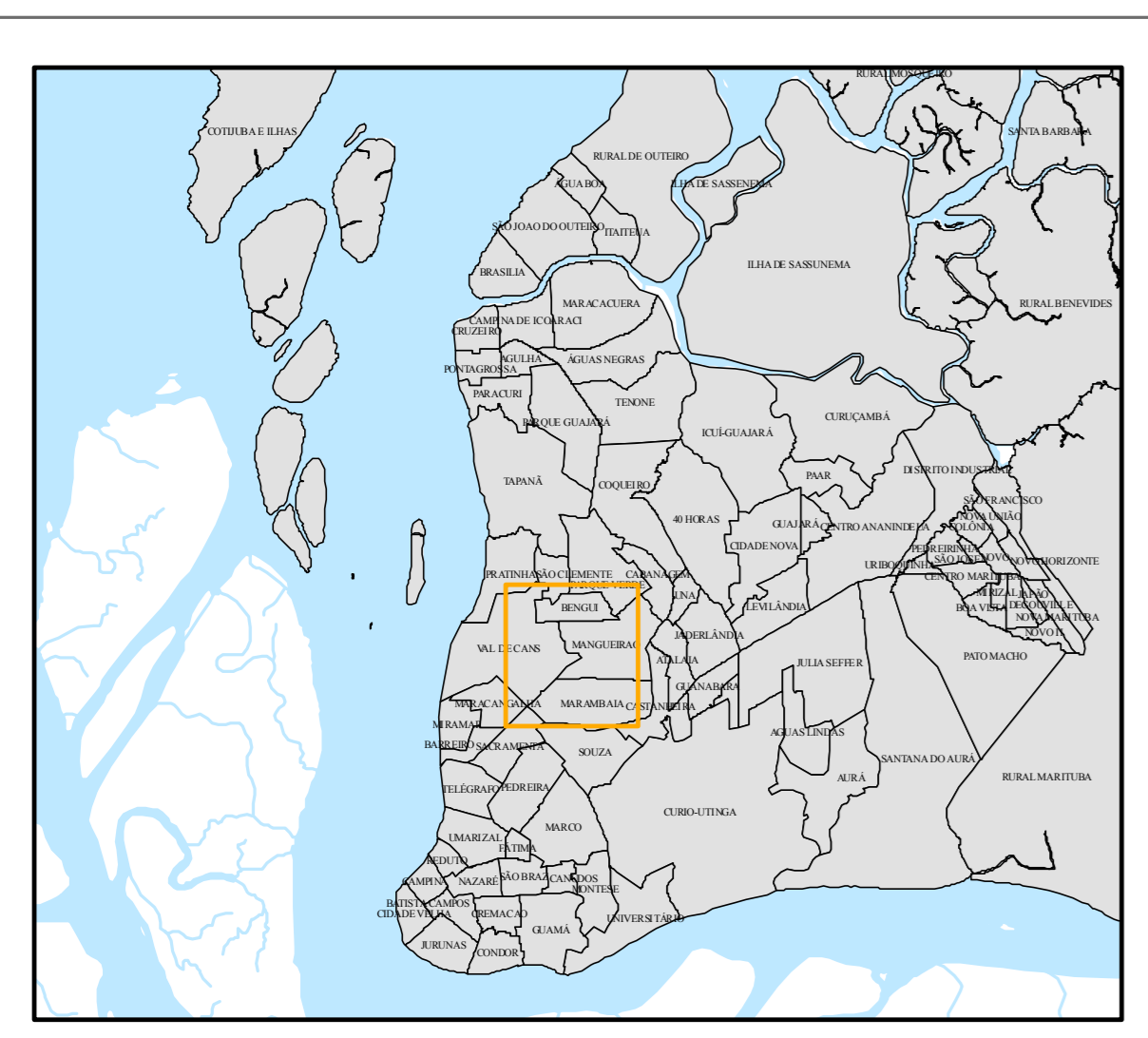
CARTA-IMAGEM DE ÁREA DE INTERESSE DO MINISTÉRIO PÚBLICO DO ESTADO DO PARÁ



MAPA DE LOCALIZAÇÃO

CONVENÇÕES

PARÂMETROS CARTOGRÁFICOS



FONTE: Imagem IKONOS II com 1 metro de resolução espacial resultante da fusão das bandas multiespectrais 1, 2 e 3 com a banda pancromática adquirida pelo sensor em 06 de agosto de 2006.

	Presidência da República Casa Civil Sistema de Proteção da Amazônia Centro Regional de Belém	
Título: CARTA-IMAGEM DE ÁREA DE INTERESSE DO MINISTÉRIO PÚBLICO DO ESTADO DO PARÁ		
Executado por: DIVISÃO DE SISTEMATIZAÇÃO DE INFORMAÇÕES		
Fornecido para: MINISTÉRIO PÚBLICO DO ESTADO DO PARÁ		
Belém, 2006		