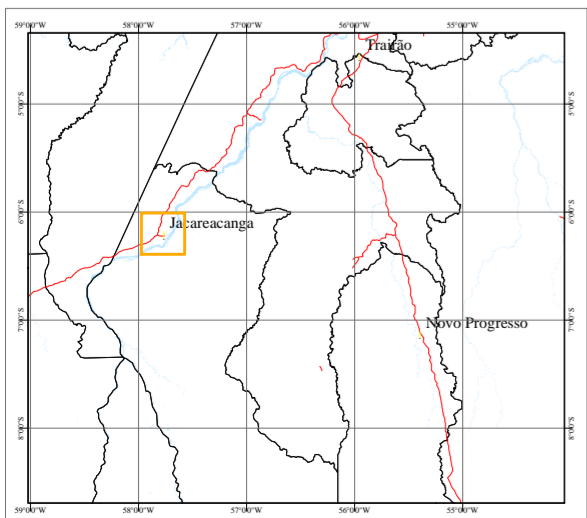




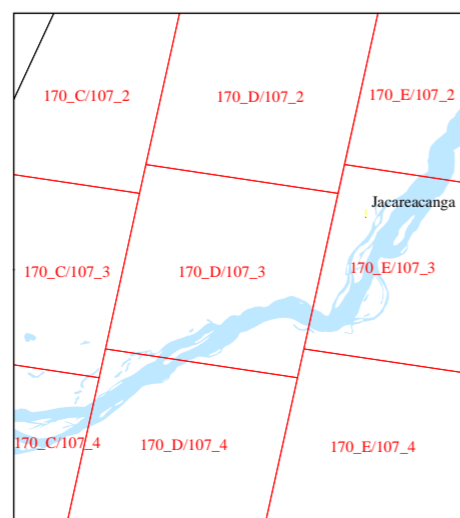
CARTA-IMAGEM HRC DE ÁREA DE INTERESSE NA CIDADE DE JACAREACANGA - ESTADO DO PARÁ




MAPA DE LOCALIZAÇÃO



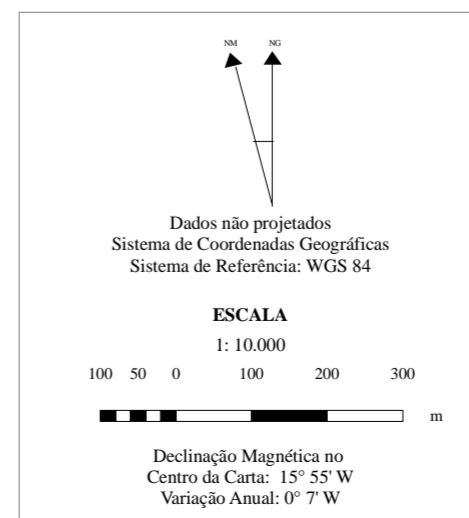
ARTICULAÇÃO DAS CENAS HRC





CONVENÇÕES



PARÂMETROS CARTOGRÁFICOS



FONTE: Base cartográfica do SIPAM/IBGE em escala original 1:250.000 (2004). Imagem panorâmica HRC/CBERS 2B com 2,7 metros de resolução espacial da órbita-ponto 170-D/107-3 (09/08/2008). Poligonal descrita segundo Projeto de Regularização Fundiária Urbana em Jacareacanga/PA.

	Presidência da República Casa Civil Sistema de Proteção da Amazônia Centro Regional de Belém	
Título: CARTA-IMAGEM DE ÁREA DE INTERESSE NA CIDADE DE JACAREACANGA - ESTADO DO PARÁ		
Executado por: DIVISÃO DE SISTEMATIZAÇÃO DE INFORMAÇÕES		
Fornecido para: MINISTÉRIO DO DESENVOLVIMENTO AGRÁRIO E RURAL / ESCRITÓRIO DO PROGRAMA TERRA LEGAL NO ESTADO DO PARÁ		
		Centro Regional de Belém Av. João Câmara, 7965, Val-de-Cans 011.066.2200 Fax: 011.066.2202 www.crcf.gov.br
2009		