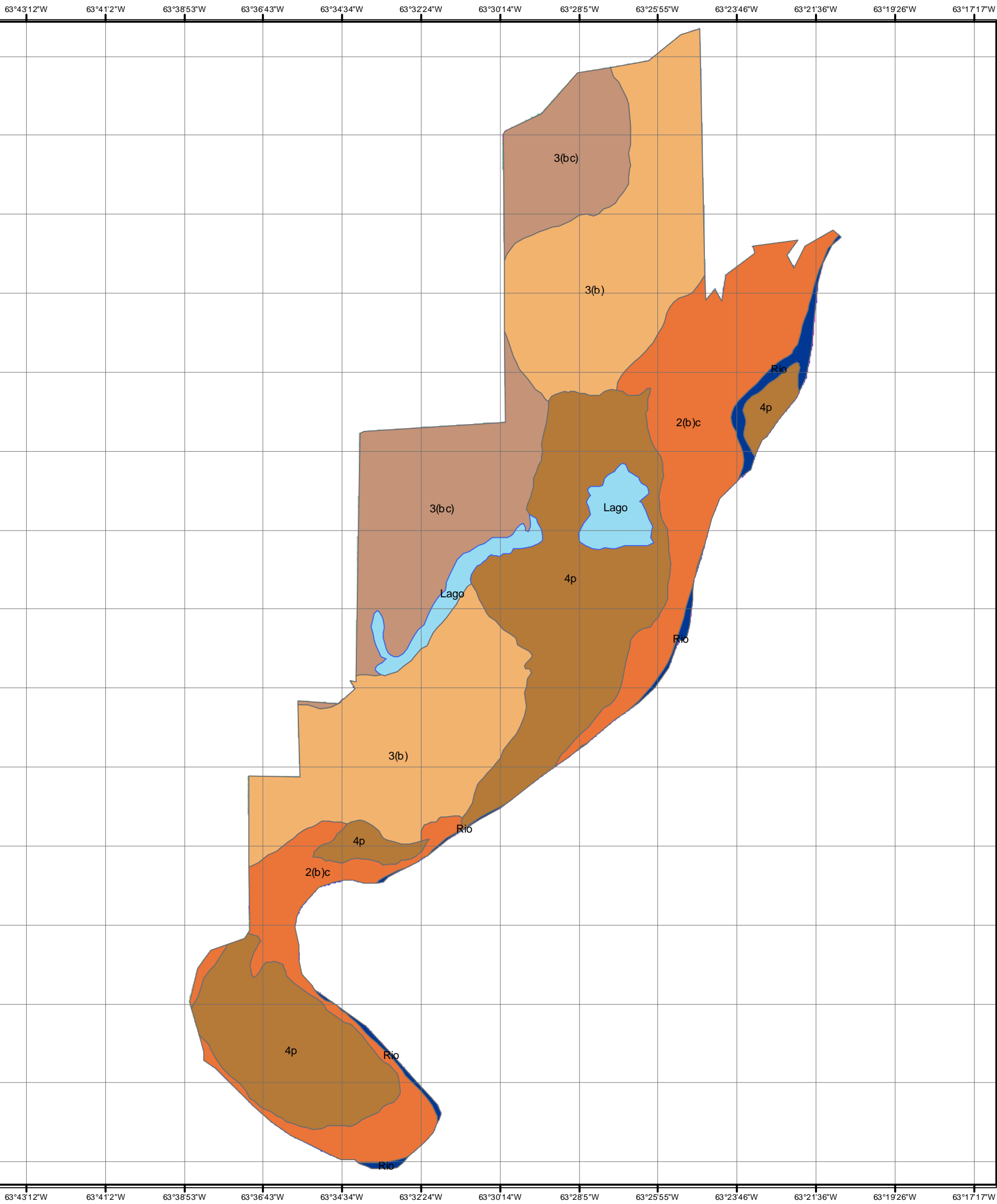




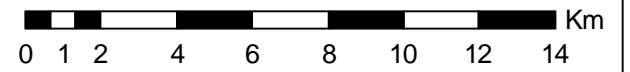
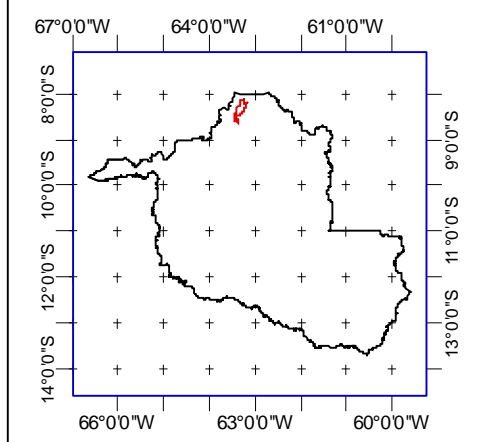
Delimitação da Aptidão Agrícola no Distrito de São Carlos - Porto Velho/RO



Legenda

- Aptidão regular (manejo C) e restrita (manejo B) para lavouras
- Aptidão regular para pastagem plantada
- Aptidão restrita (manejo B e C) para lavouras
- Aptidão restrita (manejo B) para lavouras
- Lago
- Rio

Localização



Sistema de Coordenadas Geográficas
 Datum SAD69

Fonte: Sistema de Proteção da Amazônia - SIPAM
 Instituto Nacional de Pesquisas Espaciais - INPE
 Sec. Estado de Planejamento de Rondônia
 (Extraído Planaflores 1:250.000)

Aptidão Agrícola Distrito de São Carlos - Porto Velho/RO	
Órgão Solicitante: Universidade Federal de Rondônia/Labogeopa	
Divisão Executante: Divisão de Análise Ambiental	Data de Elaboração: 20/07/2007
SIPAM CTO-PV Direitos de reprodução reservados	
Centro Técnico e Operacional - Porto Velho Av. Lauro Sodré, 6500 - Aeroporto - CEP 78903-711 Porto Velho-RO - Fone: +55+69 - 3217-6311 - Fax: +55+69 - 3217-6308	

1:200,000
 Grade regular 4 km
 Imagem Landsat 5 TM
 3(R), 2(G), 1(B)