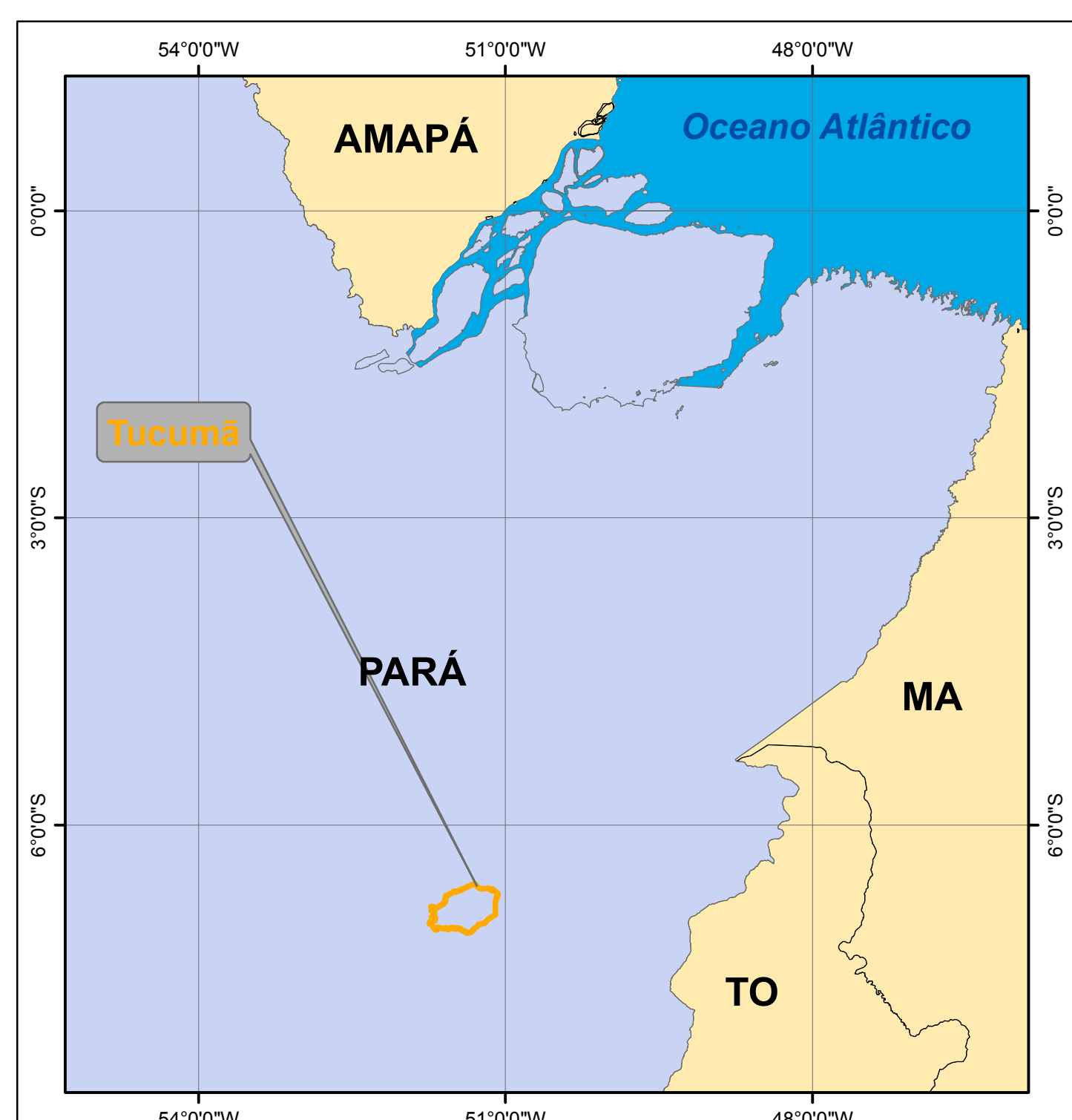
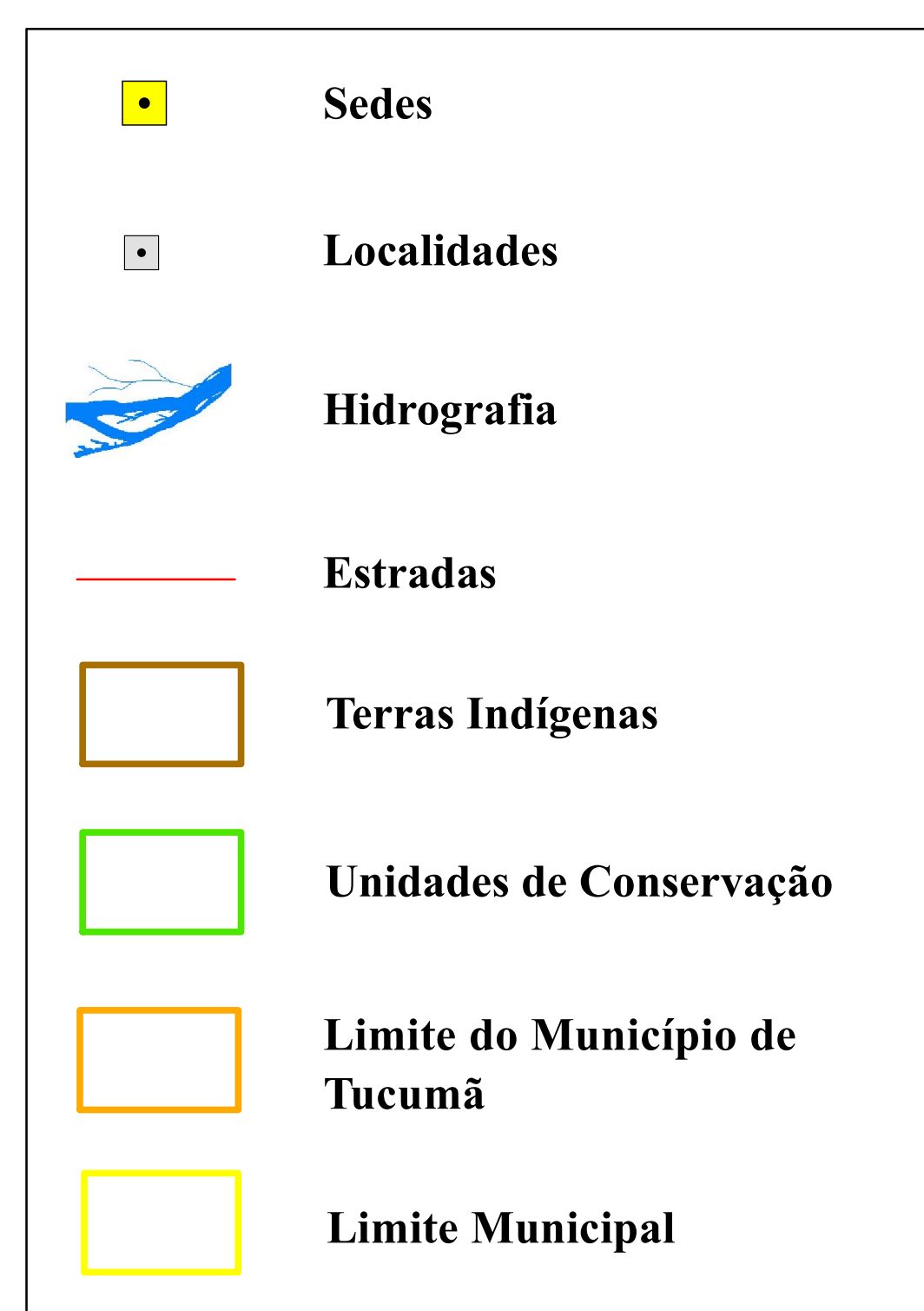




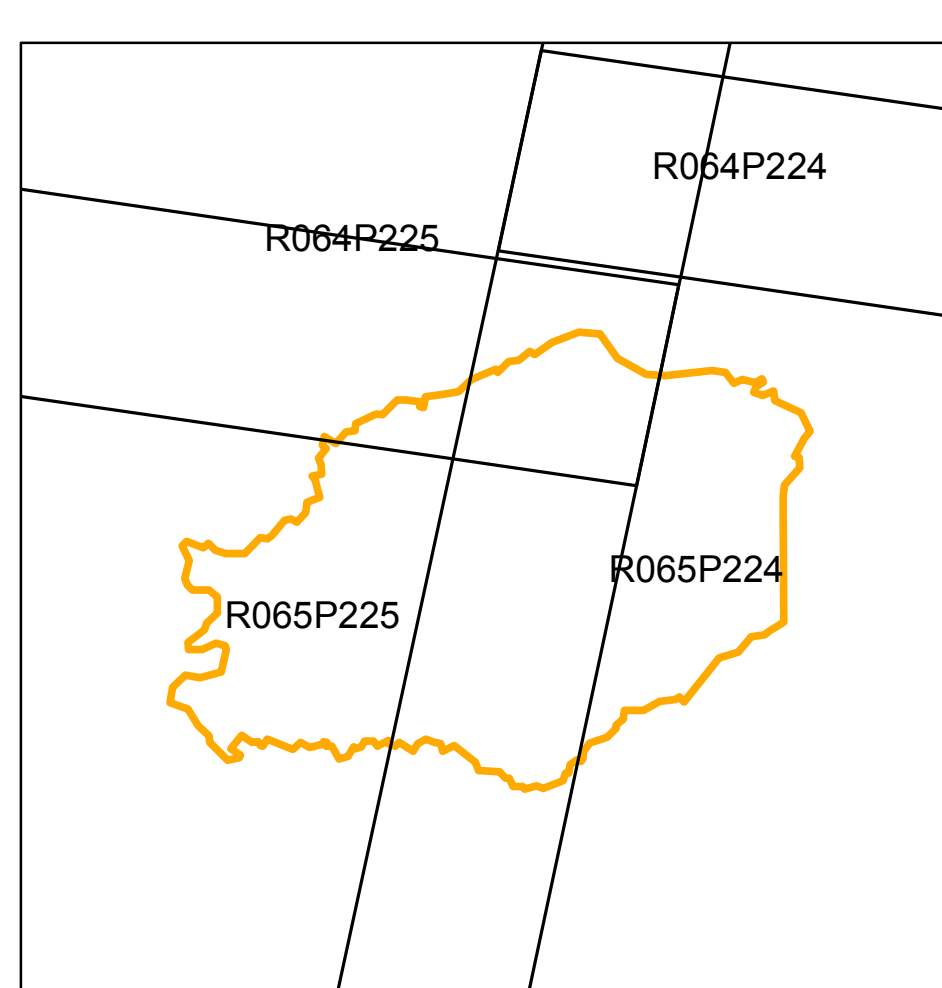
MAPA DE LOCALIZAÇÃO



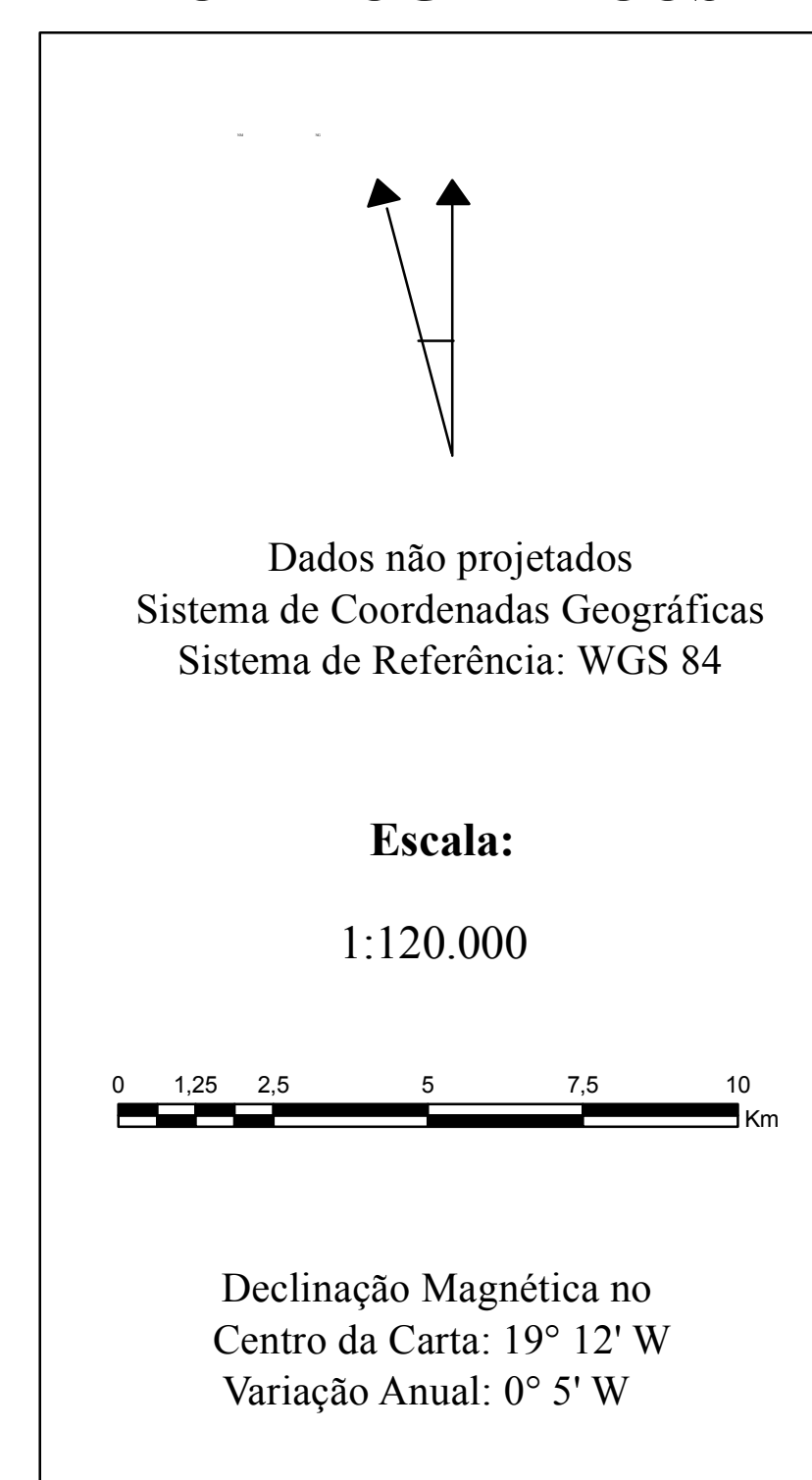
CONVENÇÕES



ARTICULAÇÃO DAS CENAS LANDSAT



PARÂMETROS CARTOGRÁFICOS



FORNTE:
Base de dados Vetoriais: SIPAM/IBGE em escala original 1:250.000 (2004).
Base de dados Raster: Mosaico gerado através da composição colorida R(5), G(4), B(3), do sensor TM/Landsat, das imagens de órbitas-pontos 224065 e 225065 do ano de 2008.

 Presidência da República Casa Civil Sistema de Proteção da Amazônia GOVERNO FEDERAL	
Título: Carta Imagem do Município de Tucumã	
Executado por: Divisão de Sistematização de Informações	
Fornecido para: Câmara dos Deputadas Gabinete do Deputado Giovanni Queiroz Setembro / 2009	
 Av. Júlio César, 7060, Val-de-Cans CEP: 66617-420 (91) 3366-2200 / fax (91) 3366-2203	