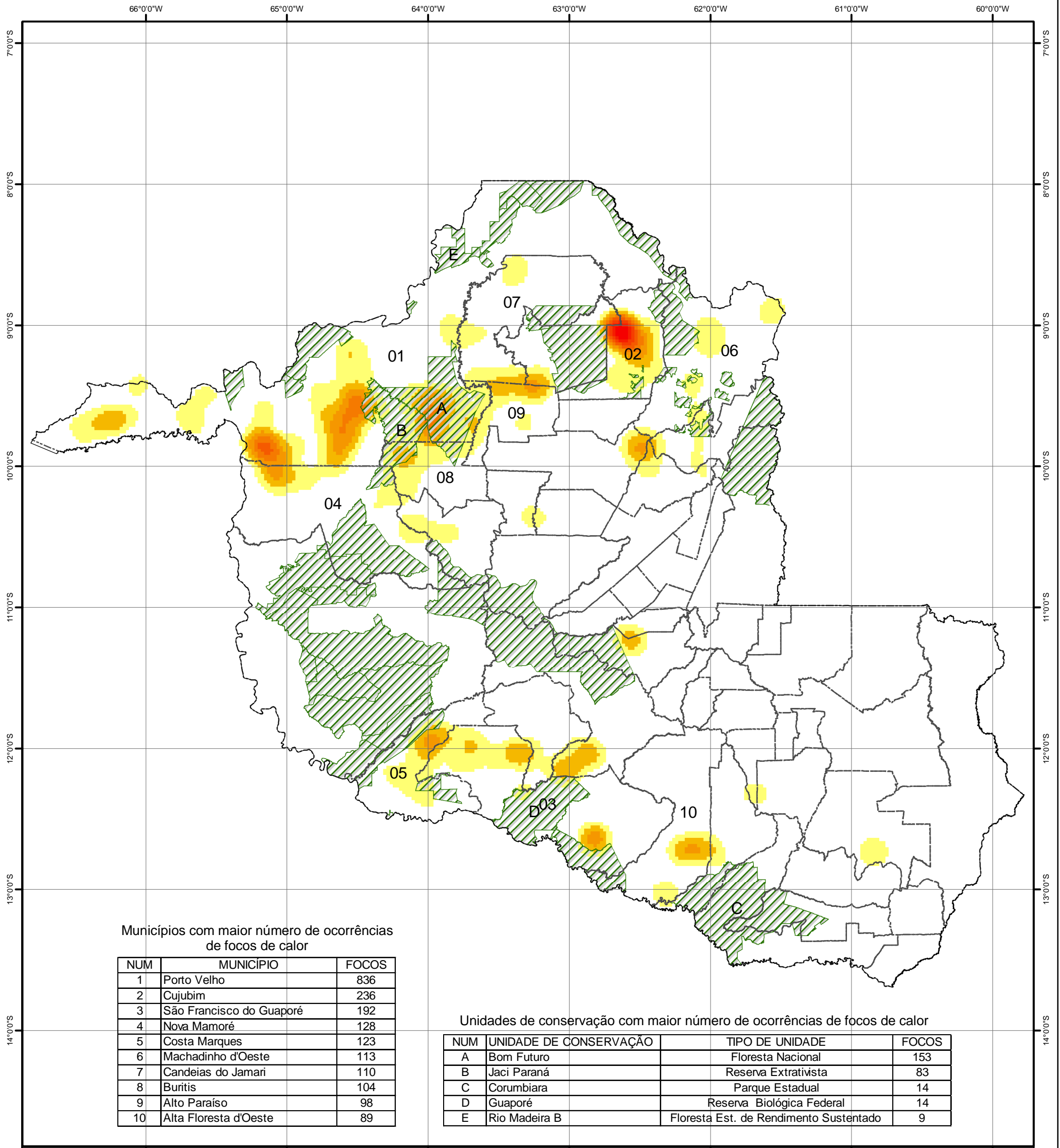




Concentração de focos de calor no período de 09/09 a 15/09/2007 no Estado de Rondônia



Municípios com maior número de ocorrências de focos de calor

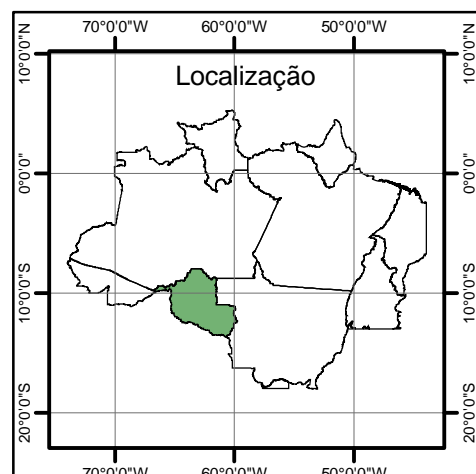
NUM	MUNICÍPIO	FOCOS
1	Porto Velho	836
2	Cujubim	236
3	São Francisco do Guaporé	192
4	Nova Mamoré	128
5	Costa Marques	123
6	Machadinho d'Oeste	113
7	Candeias do Jamari	110
8	Buritis	104
9	Alto Paraíso	98
10	Alta Floresta d'Oeste	89

Unidades de conservação com maior número de ocorrências de focos de calor

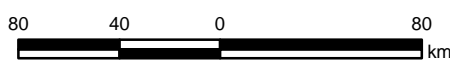
NUM	UNIDADE DE CONSERVAÇÃO	TIPO DE UNIDADE	FOCOS
A	Bom Futuro	Floresta Nacional	153
B	Jaci Paraná	Reserva Extrativista	83
C	Corumbiara	Parque Estadual	14
D	Guaporé	Reserva Biológica Federal	14
E	Rio Madeira B	Floresta Est. de Rendimento Sustentado	9

Legenda

- Unidades de Conservação
 - Limite do Estado
 - Limite municipal
- Concentração de focos de calor**
- Não relevante
 - Baixa
 - Baixa a média
 - Média
 - Média a alta
 - Alta
 - Muito alta
 - Extremamente alta
 - Crítica



Escala - 1:3.000.000



Sistema de Coordenadas Geográficas
Datum SAD69

Fonte:

Focos de calor: Instituto Nacional de Pesquisas Espaciais (INPE), 2007.

Limite municipal, limite das unidades de conservação e limite estadual: Secretaria de Estado do Desenvolvimento Ambiental (SEDAM), 1:100.000, 2004.

Concentração de focos de calor no período de 09/09 a 15/09/2007 no Estado de Rondônia

Órgão Solicitante:
Ministério Público do Estado de Rondônia

Divisão Executante: Div. de Análise Ambiental
Data de Elaboração: 15/12/2007

SIPAM CTO-PV
Direitos de reprodução reservados

Centro Técnico e Operacional - Porto Velho
Av. Lauro Sodré, 6500 - Aeroporto - CEP 78903-711
Porto Velho-RO - Fone: +55+69 - 3217-6311 - Fax: +55+69 - 3217-6308