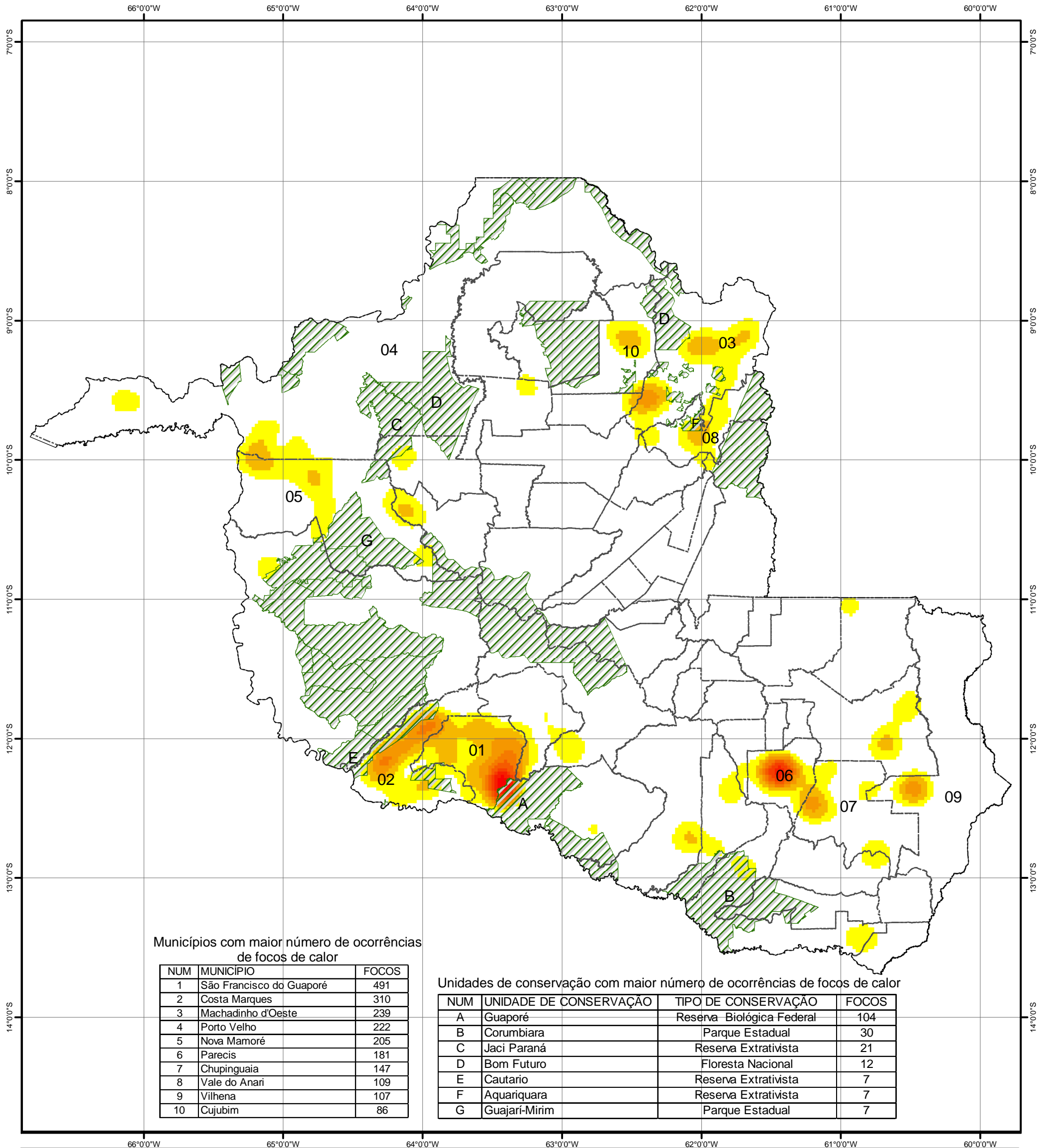




Concentração de focos de calor no período de 23/09 a 30/09/2007 no Estado de Rondônia



Municípios com maior número de ocorrências de focos de calor

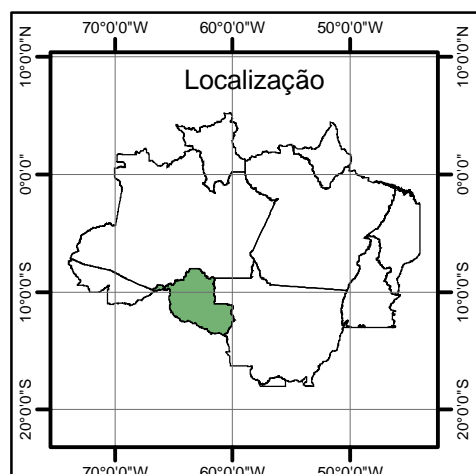
NUM	MUNICÍPIO	FOCOS
1	São Francisco do Guaporé	491
2	Costa Marques	310
3	Machadinho d'Oeste	239
4	Porto Velho	222
5	Nova Mamoré	205
6	Parecis	181
7	Chupinguaia	147
8	Vale do Anari	109
9	Vilhena	107
10	Cujubim	86

Unidades de conservação com maior número de ocorrências de focos de calor

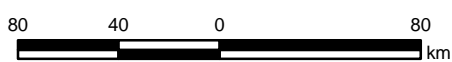
NUM	UNIDADE DE CONSERVAÇÃO	TIPO DE CONSERVAÇÃO	FOCOS
A	Guaporé	Reserva Biológica Federal	104
B	Corumbiara	Parque Estadual	30
C	Jaci Paraná	Reserva Extrativista	21
D	Bom Futuro	Floresta Nacional	12
E	Cautario	Reserva Extrativista	7
F	Aquariquara	Reserva Extrativista	7
G	Guajará-Mirim	Parque Estadual	7

Legenda

- Unidades de Conservação
- Limite do Estado
- Limite municipal
- Concentração de focos de calor**
- Não relevante
- Baixa
- Baixa a média
- Média
- Média a alta
- Alta
- Muito alta
- Extremamente alta
- Crítica



Escala - 1:3.000.000



Sistema de Coordenadas Geográficas
Datum SAD69

Fonte:

Focos de calor: Instituto Nacional de Pesquisas Espaciais (INPE), 2007.

Limite municipal, limite das unidades de conservação e limite estadual: Secretaria de Estado do Desenvolvimento Ambiental (SEDAM), 1:100.000, 2004.

Concentração de focos de calor no período de 23/09 a 30/09/2007 no Estado de Rondônia

Órgão Solicitante: Ministério Público do Estado de Rondônia	
Divisão Executante: Div.de Análise Ambiental	Data de Elaboração: 15/12/2007
SIPAM CTO-PV Direitos de reprodução reservados	
Centro Técnico e Operacional - Porto Velho Av.Lauro Sodré, 6500 - Aeroporto - CEP 78903-711 Porto Velho-RO - Fone: +55+69 - 3217-6311 - Fax: +55+69 - 3217-6308	