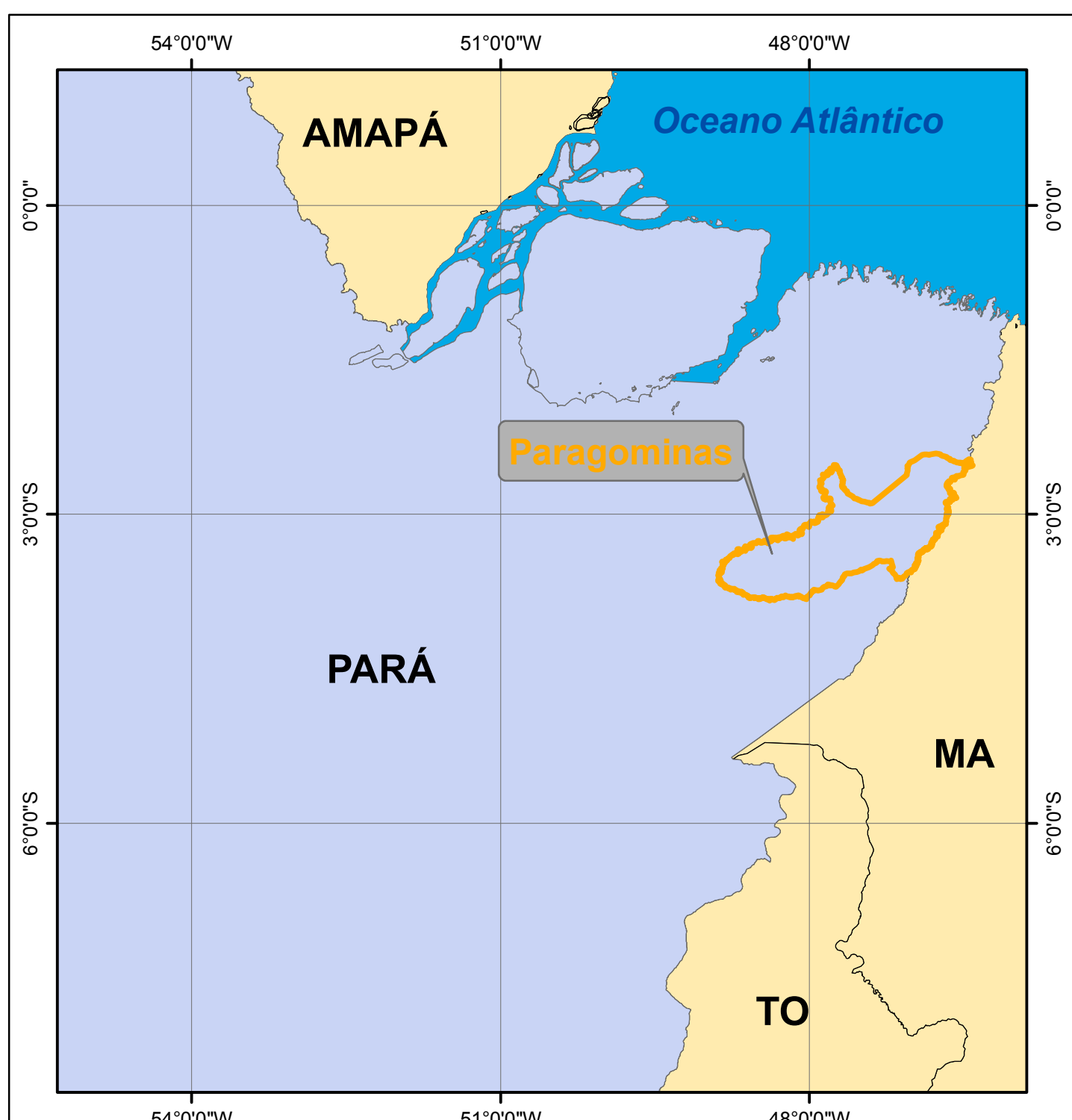




CARTA IMAGEM DO MUNICÍPIO DE PARAGOMINAS - PARÁ



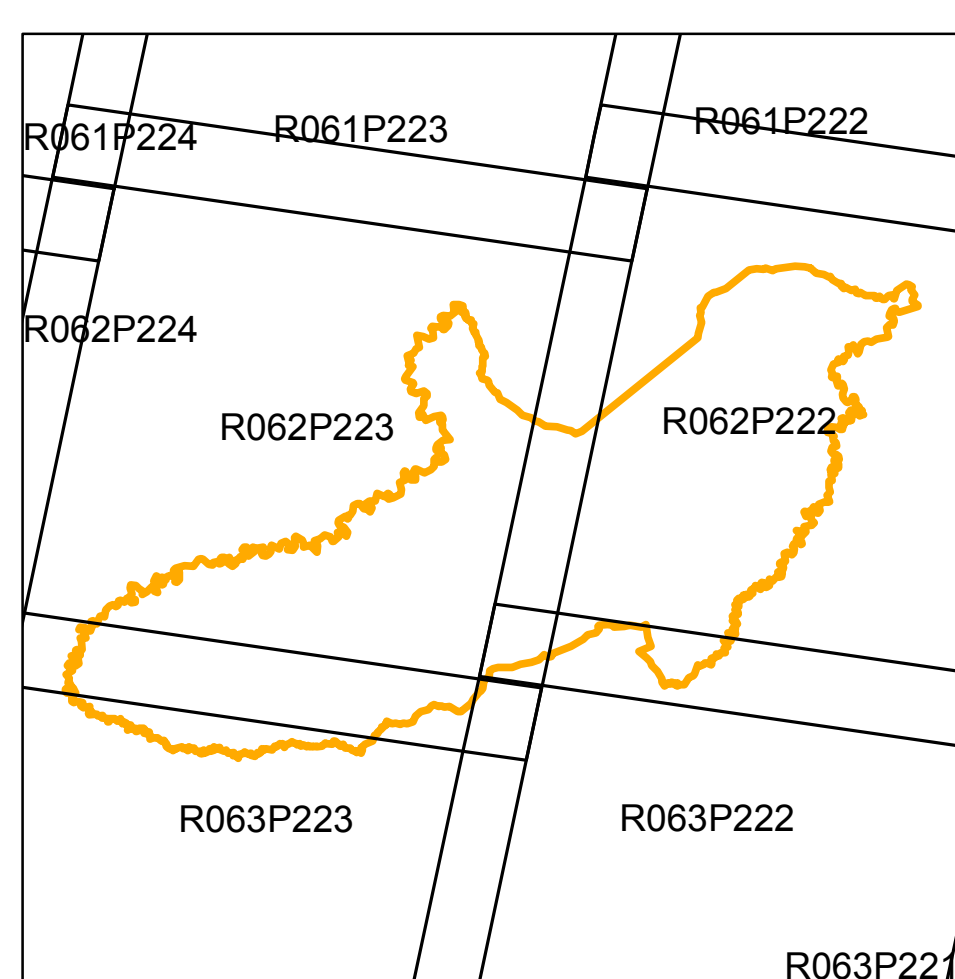
MAPA DE LOCALIZAÇÃO



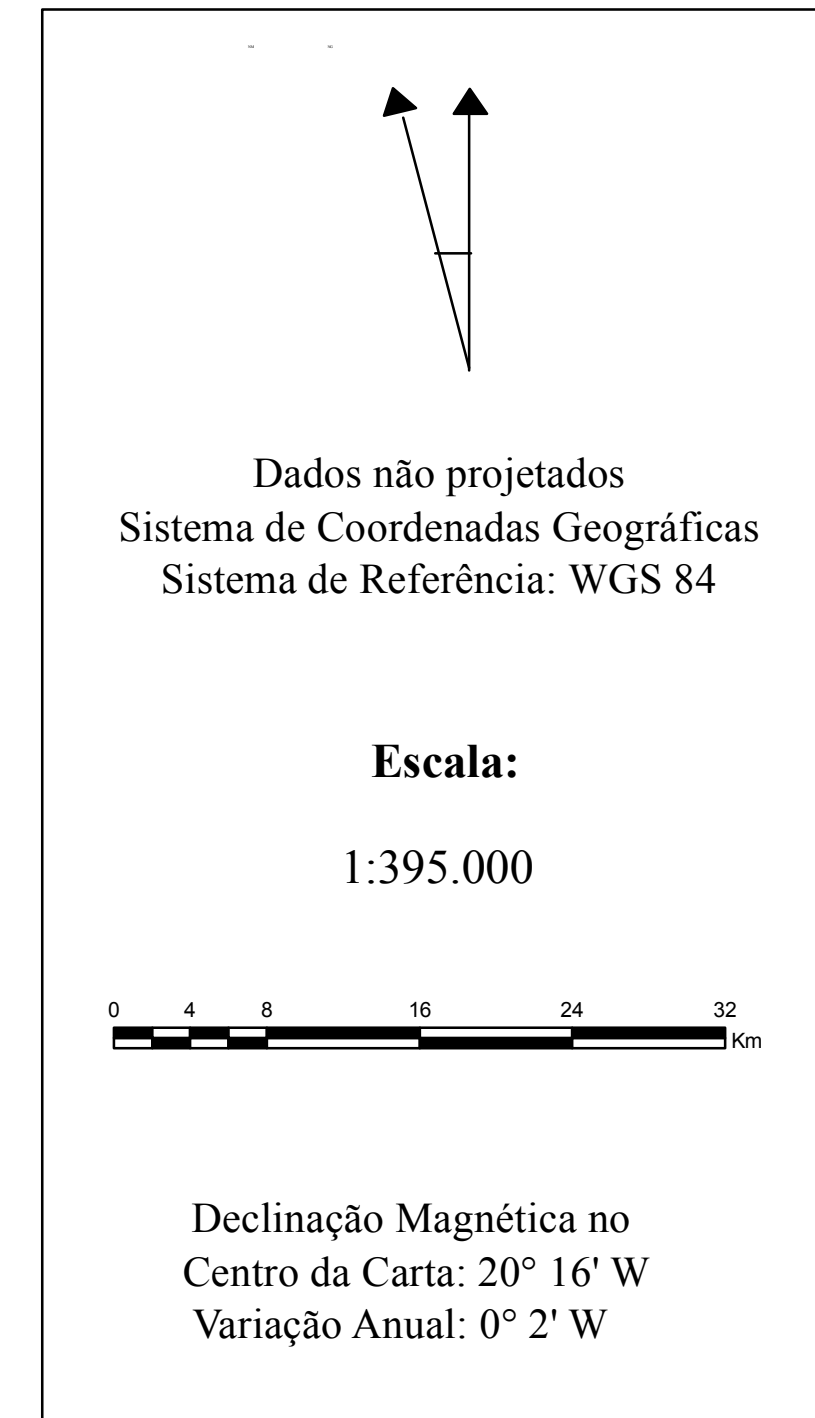
CONVENÇÕES



ARTICULAÇÃO DAS CENAS LANDSAT



PARÂMETROS CARTOGRÁFICOS



FONTE:
Base de dados Vetoriais: SIPAM/IBGE em escala original 1:250.000 (2004).
Base de dados Raster: Mosaico gerado através da composição colorida R(5), G(4), B(3), do sensor TM/Landsat com 30 metros de resolução espacial, das imagens de órbitas-pontos 222062, 222063, 223062 e 223063 do ano de 2008.
Unidades de Conservação MMA (11/03/2009)
Terras Indígenas FUNAI (03/02/2007)

	Presidência da República Casa Civil Sistema de Proteção da Amazônia	
GOVERNO FEDERAL		
Título: Carta Imagem do Município de Paragominas		
Executado por: Divisão de Sistematização de Informações		
Fornecido para: Coordenação Nacional do Terra Legal - MDA		
Av. Julio César, 7060, Val-de-Cans CEP: 66617-230 (91)3366-2200 / Fax (91)3366-2203		
Novembro / 2009		