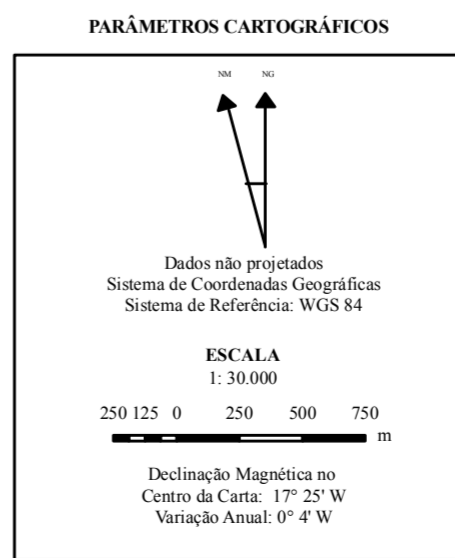
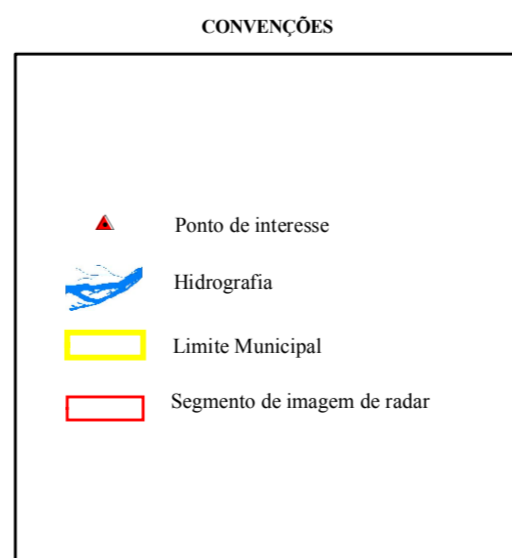
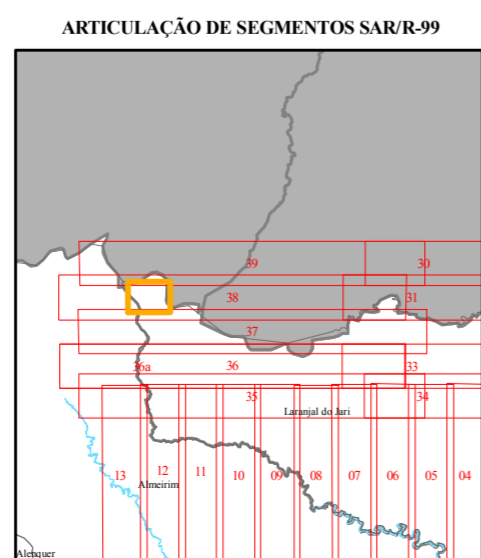





CARTA-IMAGEM DE RADAR DE ÁREA DE INTERESSE NO ESTADO DO AMAPÁ (JARI)



FONTE:
Base cartográfica do SIPAM/IBGE em escala original 1:250.000 (2004).
Imagem de Radar de Abertura Sintética obtida em 09 de julho de 2006 pelo sensor SAR a bordo de aeronave R99 durante a Missão Tumucumaque (segmento 38) com 6 metros de resolução espacial em composição colorida B (banda L polarização HH) G (banda L polarização HV) e B (banda L polarização VV).

| | | |
|--|---|--|
| | Presidência da República Casa Civil Sistema de Proteção da Amazônia Centro Regional de Belém | |
| <p>Título: CARTA-IMAGEM DE RADAR DE ÁREA DE INTERESSE NO ESTADO DO AMAPÁ (JARI)</p> <p>Elaborado por: DIVISÃO DE SISTEMATIZAÇÃO DE INFORMAÇÕES</p> <p>Fornecido para: EXÉRCITO BRASILEIRO</p> <p>Belém, 2009</p> | | |
| <p>Centro Regional de Belém Av. Juba Couto, 7965, Val de Cans CEP: 66011-130 (01) 3366-2289 Fax: (01) 3366-2343 amazonia@def.gov.br</p> | | |