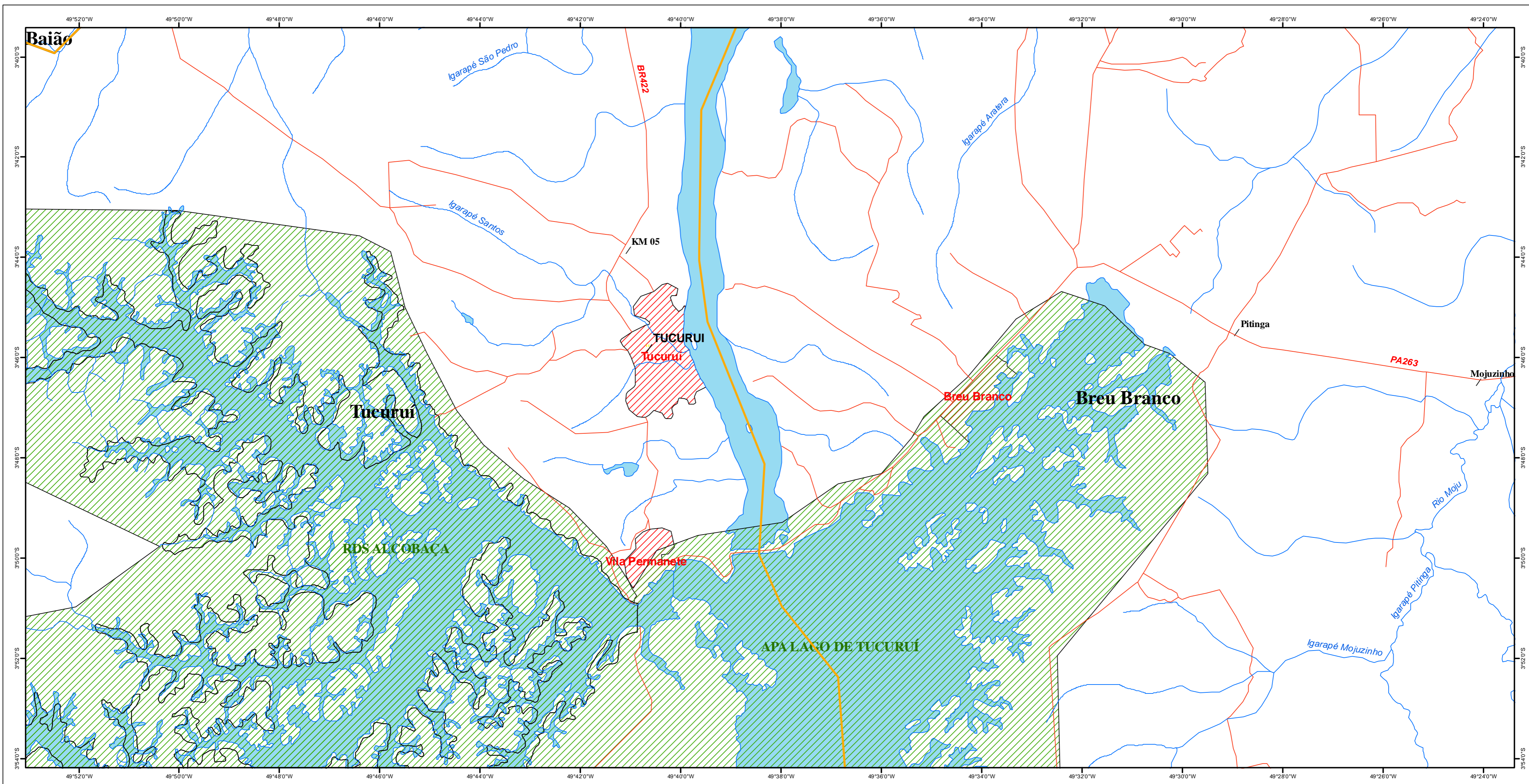




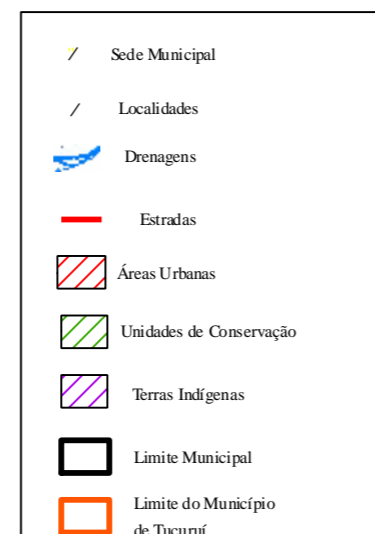
# CIDADE DE TUCURUÍ E ARREDORES - ESTADO DO PARÁ



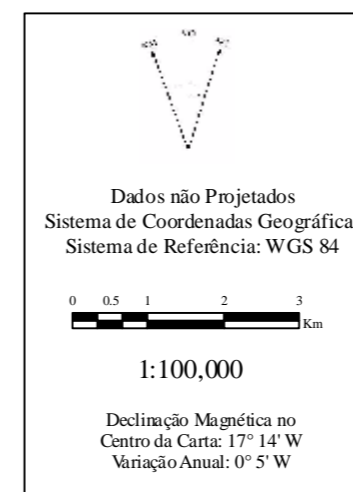
## MAPA DE LOCALIZAÇÃO



## CONVENÇÕES



## PARÂMETROS CARTOGRÁFICOS



Fonte: Base de Dados SIPAM e IBGE (escala original 1:250.000)  
Unidades de Conservação MMA (11/03/2009)  
Terras Indígenas FUNAI (03/02/2007)

<p>Presidência da República Casa Civil Sistema de Proteção da Amazônia</p>		<p>GOVERNO FEDERAL</p>
<p>Título: <b>CIDADE DE TUCURUÍ E ARREDORES</b></p>		
<p>Executado por: Divisão de Sistematização de Informações</p>		
<p>Fornecido para: UFPA - PPGQ</p>		
<p>Av. Jânio Quadros, 7000, Val-de-Cans CEP: 66617-420 (91) 3366-2200 Fax: (91) 3366-2293</p>		
<p>Junho/2010</p>		