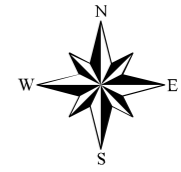
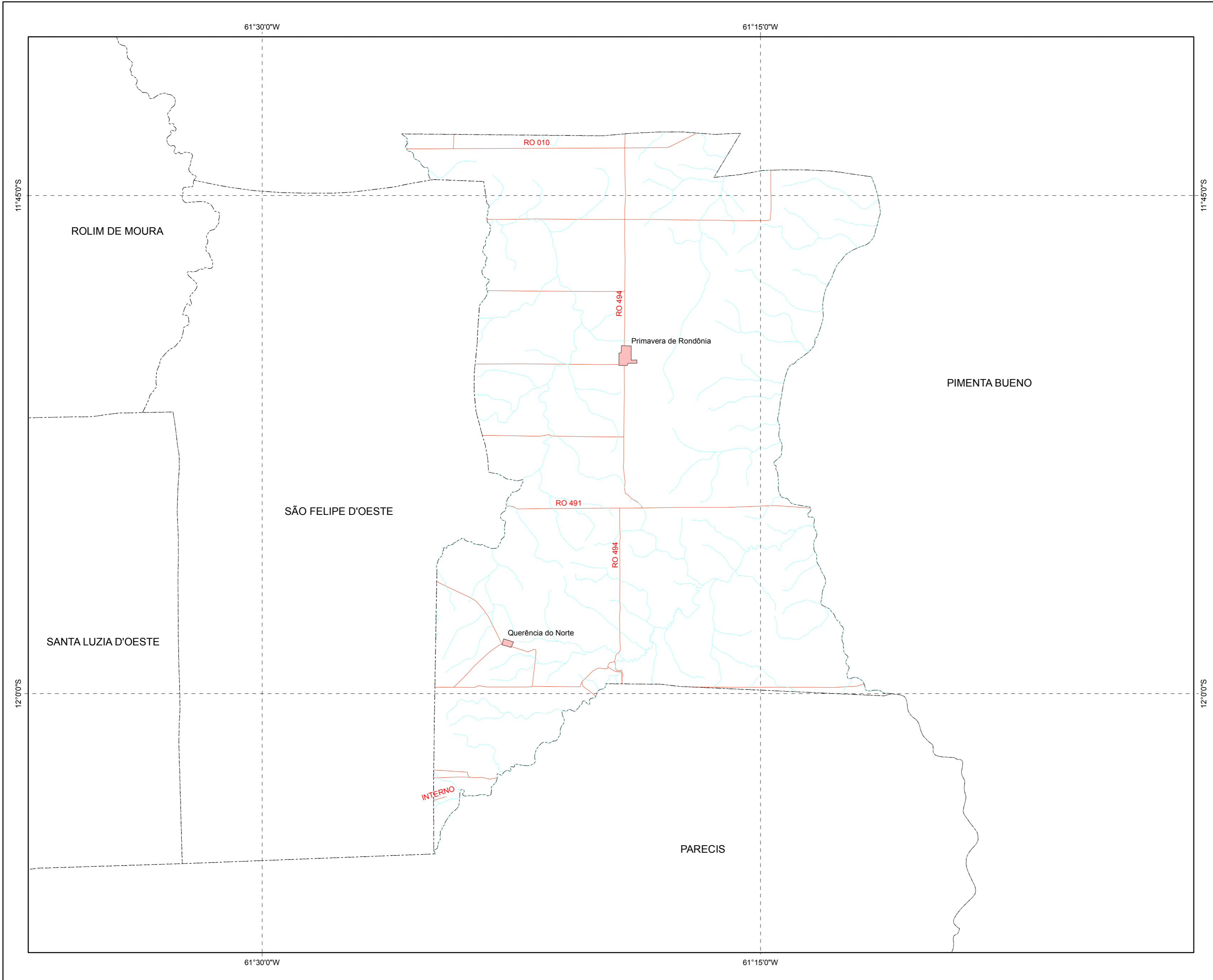




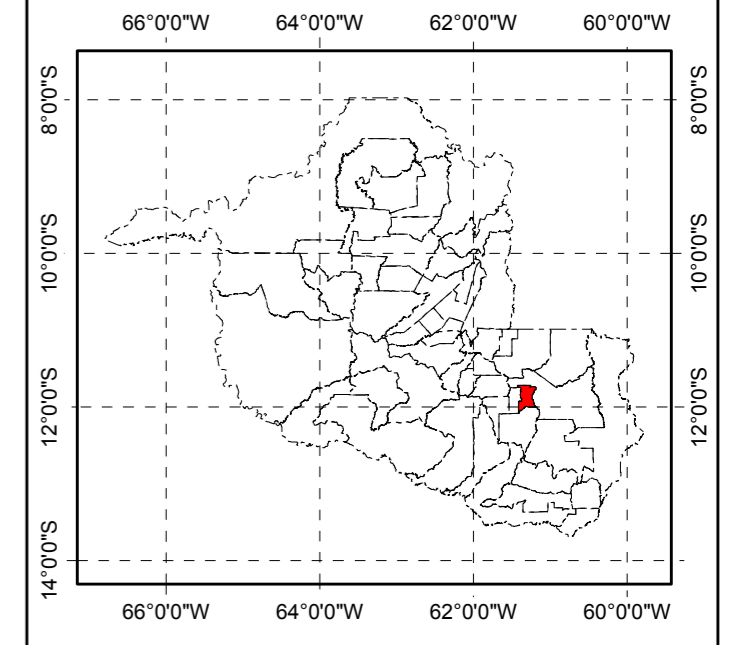
Planimetria Primavera de Rondônia



Legenda

- Área urbana
- Limite municipal
- Estrada e rodovia
- Rio e igarapé

Localização



Escala - 1 : 150.000



Sistema de Coordenadas Geográfica (LAT-S / LONG-W)
 Datum SAD 69

Fonte: Sistema de Proteção da Amazônia - SIPAM
 Secretaria de Estado do Desenvolvimento Ambiental - SEDAM

Planimetria Primavera de Rondônia

Órgão Solicitante:
 Prefeitura Municipal de Primavera de Rondônia

Divisão Executante: Div.de Controle e Geração de Produtos-DCGP/ATU	Data de Elaboração: 24/10/2006
---	-----------------------------------

SIPAM CTO - PV
 Direitos de reprodução reservados

Centro Técnico e Operacional - Porto Velho
 Av. Lauro Sodré, 6500 - Aeroporto - CEP 78903-711
 Porto Velho - RO - Fone: +55 +69 - 32176311 - Fax: +55 +69 - 3217-6308