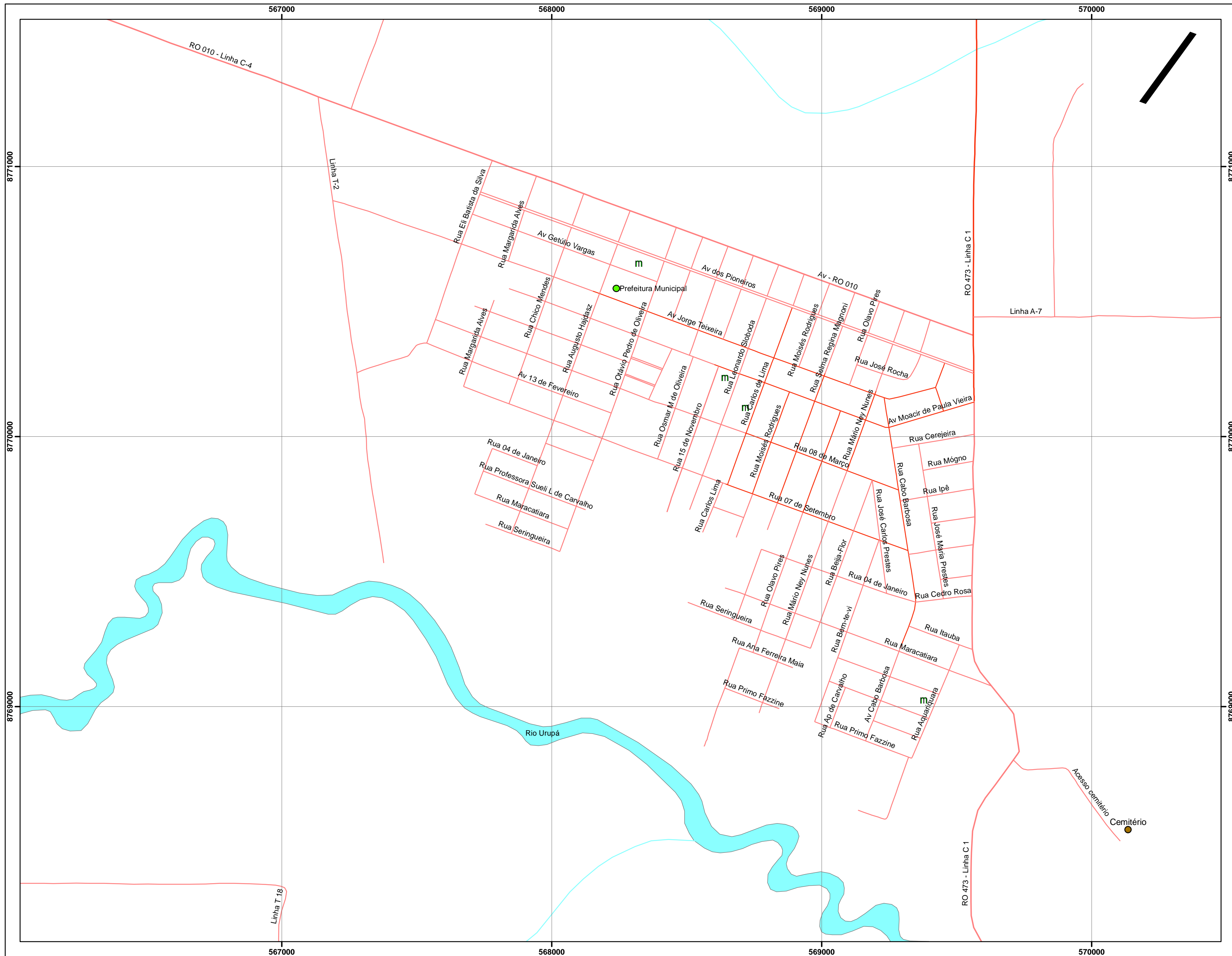


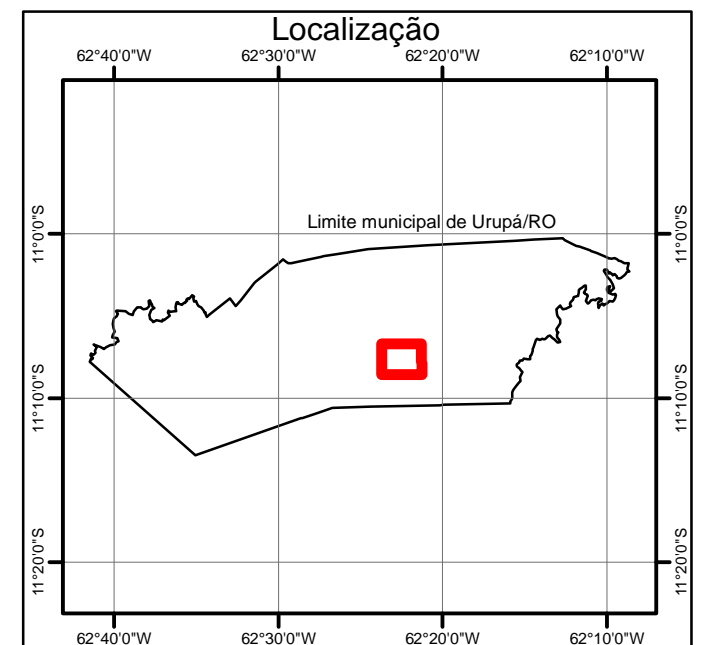
MALHA VIÁRIA - VIAS URBANAS  
CIDADE DE URUPÁ - MUNICÍPIO: URUPÁ/RO



## Legenda


- Via municipal não pavimentada
- Via municipal pavimentada
- Rodovia estadual pavimentada
- Rodovia estadual não pavimentada
- Curso d'água, rio, igarapé
- m** Escola ou faculdade

## Localização



Escala: 1:10.000 - Para impressão em papel formato A-2

### Escala gráfica



Sistema de Projeção: Coordenadas planas UTM  
Datum SAD 69 - Zona 20 Sul

**Fonte:**  
 Vias Urbanas - SIPAM-CR-PV - novembro/2009 - Escala 1:10.000  
 Limites municipais - IBGE/2007 - Escala: 1:2.500.000  
 Cuso d'água - SEDAM - ano 2004 - Escala: 1:100.000

Conferir nome das ruas junto a prefeitura municipal

Malha viária - edição: novembro/2009

MALHA VIÁRIA - VIAS URBANAS  
Cidade de Urupá  
Município: Urupá/RO

Levantamento de campo executado com GPS Topográfico na data de 14/07/2009

Divisão Executante:	Data de Elaboração:
Divisão de Sistematização de Informações - DIVSIN	07/12/2009



SIPAM CR - PV

Centro Regional - Porto Velho  
Av. Lauro Sodré, 6500 - Aeroporto - CEP 76803-260  
Porto Velho - RO - Fone: +55 +69 - 32176200 - Fax: +55 +69 - 3217-6211