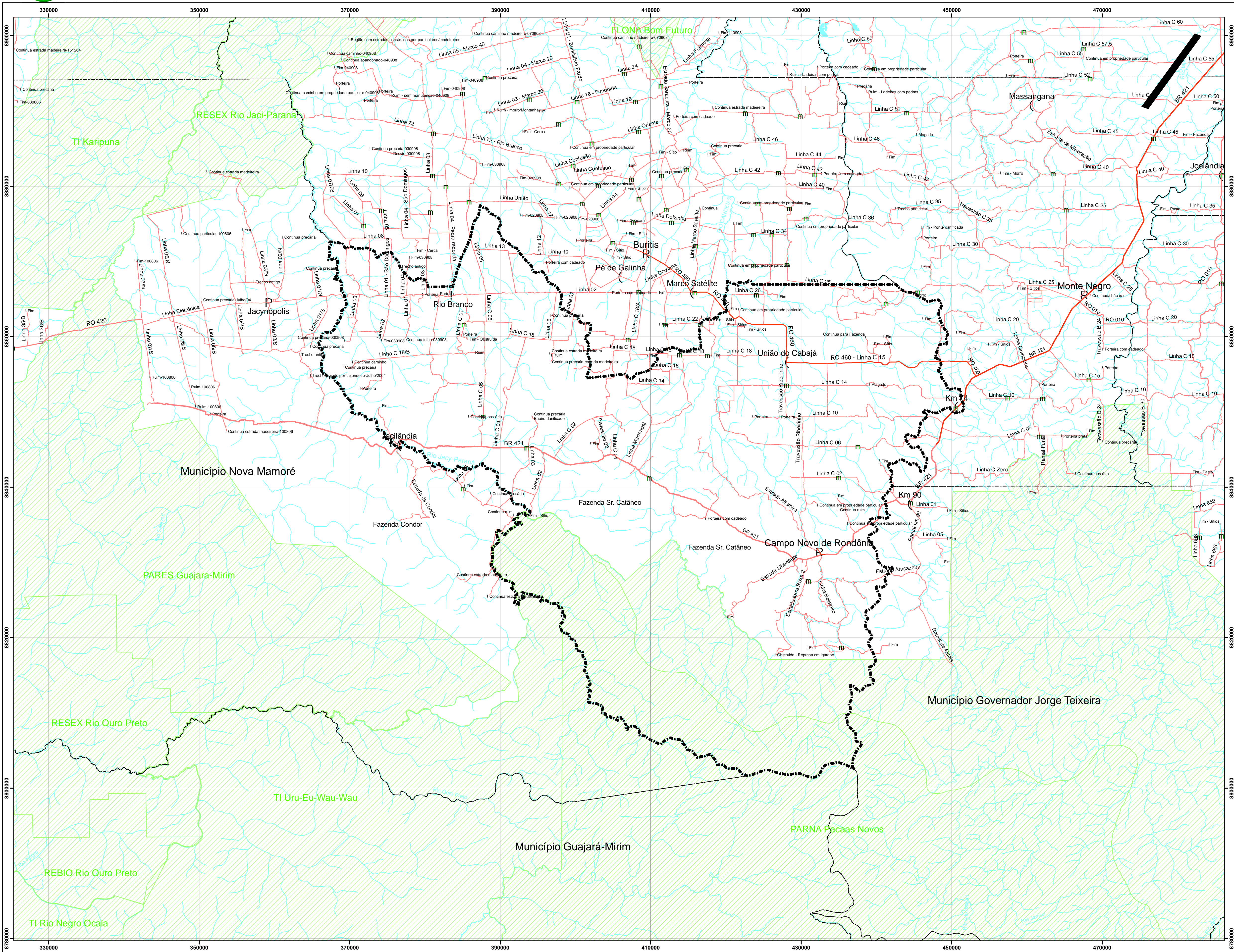




Presidência da República
Casa Civil
Sistema de Proteção da Amazônia
Centro Regional - Porto Velho

MALHA VIÁRIA

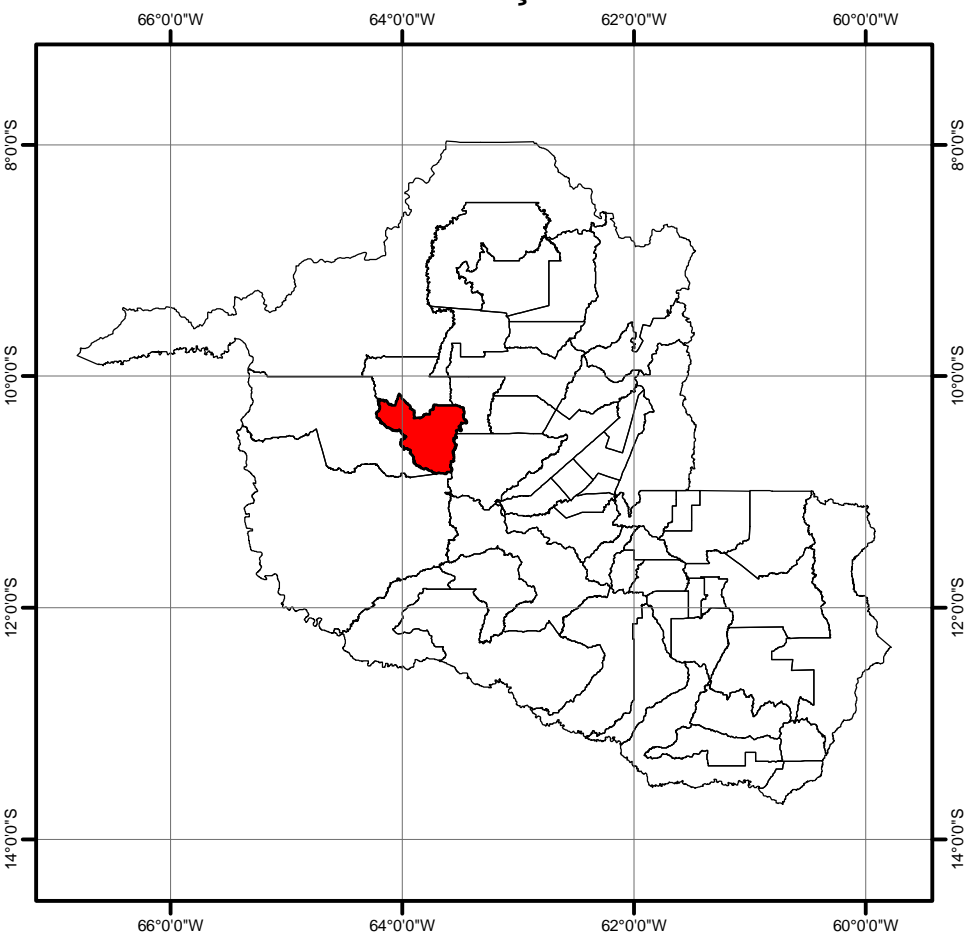
MUNICÍPIO: CAMPO NOVO DE RONDÔNIA/RO




Legenda

- Curso d'água, rio, igarapé
- Rodovia municipal não pavimentada
- Rodovia municipal pavimentada
- Rodovia federal pavimentada
- Rodovia federal não pavimentada
- Rodovia estadual pavimentada
- Rodovia estadual não pavimentada
- Escola ou faculdade
- R Sede municipal
- ! Povoado
- P Sede distrital
- (Lugarejo
- Unidade de conservação ou Terra indígena
- Limite municipal

Localização



Escala: 1:250.000 - Para impressão em papel tamanho A-1



Sistema de Projeção: Coordenadas planas UTM
Datum SAD 69 - Zona 20 Sul

Fonte:

Malha viária - SIPAM-CR-PV - novembro/2009 - Escala: 1:20.000
Unidades de Conservação e Terras Indígenas - PROAE - 4ª Edição/2009
SIPAM-CR-PV - Escala: 1:250.000
Limites municipais - IBGE/2007 - Escala: 1:2.500.000
Curso d'água - SEDAM - ano 2004 - Escala: 1:100.000

Malha Viária - Quilometragem levantada
Levantamento de campo executado com GPS Topográfico no período de 2004/2009

Dados referentes ao município de Campo Novo de Rondônia/RO

Rodovias Federais pavimentadas	=	1,86 km
Rodovias Federais não pavimentadas	=	75,35 km
Rodovias Estaduais pavimentadas	=	34,20 km
Rodovias Estaduais não pavimentadas	=	0,72 km

Vias Municipais pavimentadas	=	3,29 km
Vias Municipais não pavimentadas	=	783,67 km
Total em vias Municipais	=	786,96 km

Observação: Somente algumas vias urbanas foram levantadas
As vias não levantadas não constam nos dados acima

MALHA VIÁRIA

Edição: novembro/2009

Município: Campo Novo de Rondônia/RO

Divisão Executante: Divisão de Sistematização de Informações - DIVSIN	Data de Elaboração: 27/11/2009
SIPAM CR - PV Direitos de reprodução reservados Centro Regional - Porto Velho Av. Lauro Sodré, 6500 - Aeroporto - CEP 76803-260 Porto Velho - RO - Fone: +55 +69 - 32176200 - Fax: +55 +69 - 3217-6211	