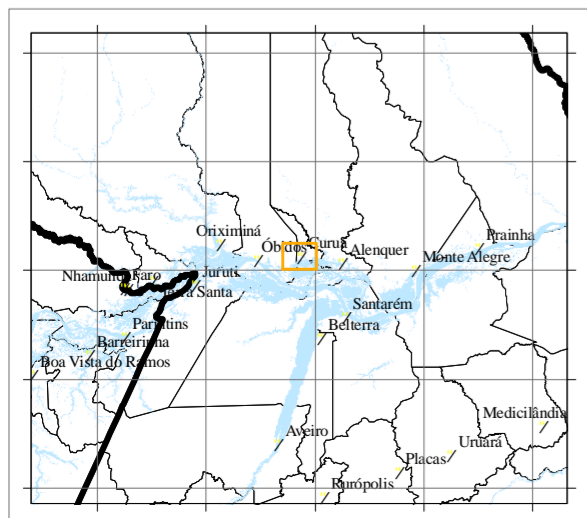




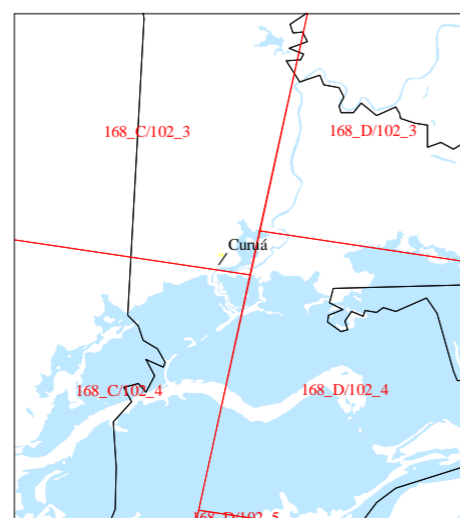
CARTA-IMAGEM HRC DA CIDADE DE CURUÁ - ESTADO DO PARÁ



MAPA DE LOCALIZAÇÃO



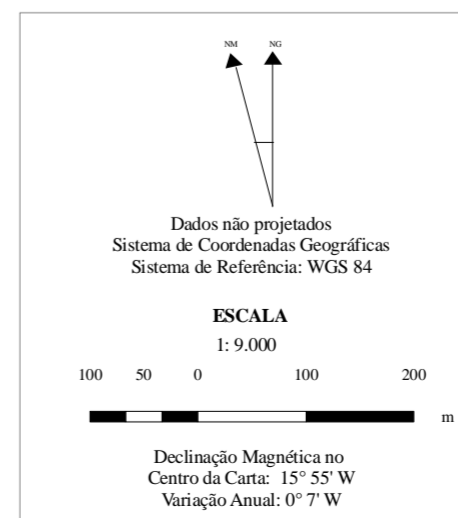
ARTICULAÇÃO DAS CENAS HRC



CONVENÇÕES



PARÂMETROS CARTOGRÁFICOS



FONTE:
Base cartográfica do SIPAM/IBGE em escala original 1:250.000 (2004).
Imagem pancromática HRC/CBERS 2B com 2,7 metros de resolução espacial da órbita-ponto 168_D103_3 (20/07/2008).

	Presidência da República Casa Civil Sistema de Proteção da Amazônia Centro Regional de Belém	
<p>Título: CARTA-IMAGEM DA CIDADE DE CURUÁ - ESTADO DO PARÁ</p>		
<p>Executado por: DIVISÃO DE SISTEMATIZAÇÃO DE INFORMAÇÕES</p>		
<p>Fornecido para: AMUCAN</p>		
<p>Centro Regional de Belém Av. João Coutinho, 7005, Val-de-Cans (011)3066.2200 ou (011)3066.2202 www.sipam.gov.br</p>		
<p>Setembro/2009</p>		