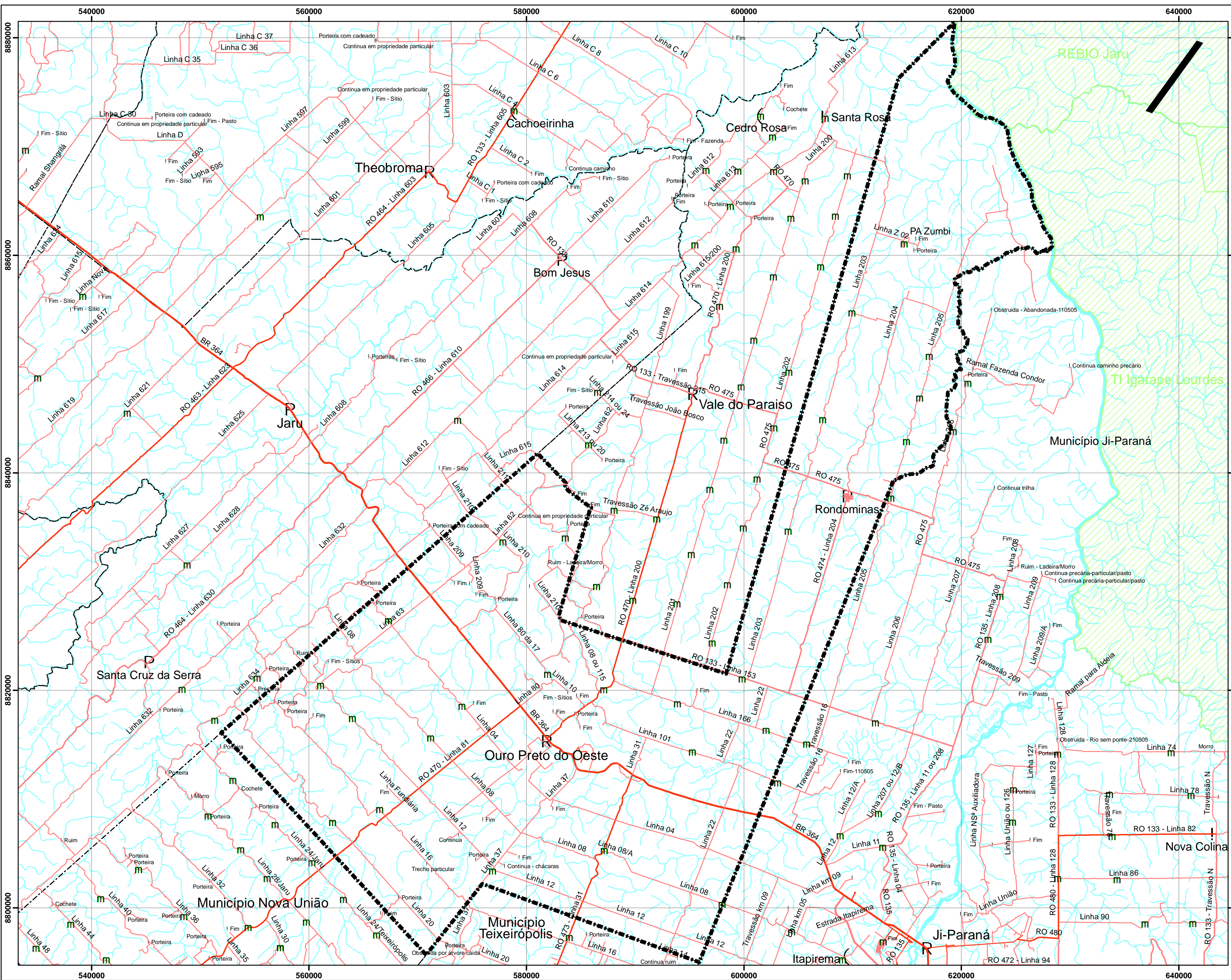




Presidência da República
Casa Civil
Sistema de Proteção da Amazônia
Centro Regional - Porto Velho

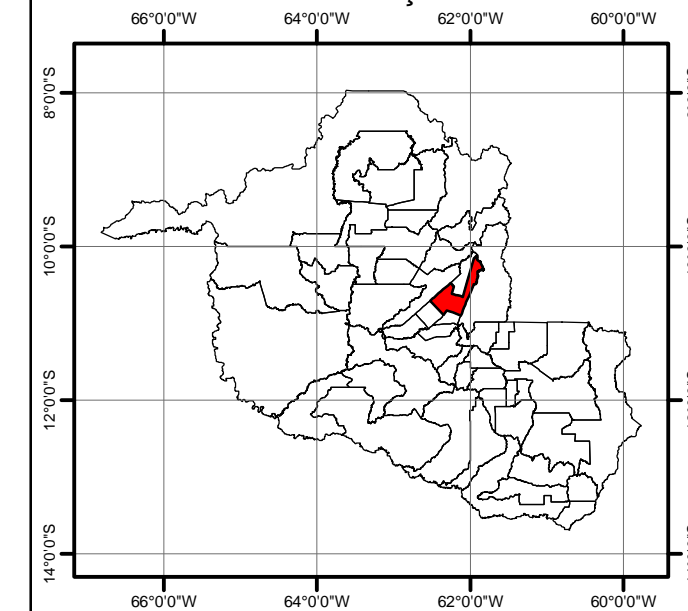
MALHA VIÁRIA MUNICÍPIO: OURO PRETO DO OESTE/RO



Legenda

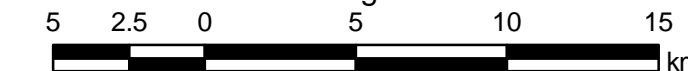
- Curso d'agua, rio, igarapé
- Rodovia municipal não pavimentada
- Rodovia municipal pavimentada
- Rodovia federal pavimentada
- Rodovia federal não pavimentada
- Rodovia estadual pavimentada
- Rodovia estadual não pavimentada
- Escola ou faculdade
- Sede municipal
- Povoado
- Sede distrital
- Lugarajo
- Unidade de conservação ou Terra indígena
- Limite municipal

Localização



Escala: 1:250.000 - Para impressão em papel formato A-2

Escala gráfica



Sistema de Projeção: Coordenadas planas UTM
Datum SAD 69 - Zona 20 Sul

Fonte:

Malha viária - SIPAM-CR-PV - novembro/2009 - Escala 1:20.000

Unidades de Conservação e Terras Indígenas - PROAE

4ª Edição/2009 - SIPAM-CR-PV - Escala: 1:250.000

Limites municipais - IBGE/2007 - Escala: 1:2.500.000

Cuso d'agua - SEDAM - ano 2004 - Escala: 1:100.000

Malha Viária - Quilometragem levantada

Levantamento de campo executado com GPS Topográfico no período de 2004/2009

Dados referentes ao município de Ouro Preto do Oeste/RO

Rodovias Federais pavimentadas	=	42,50 km
Rodovias Estaduais pavimentadas	=	49,58 km
Rodovias Estaduais não pavimentadas	=	36,24 km

Vias Municipais pavimentadas	=	3,20 km
Vias Municipais não pavimentadas	=	615,92 km
Total em vias Municipais	=	619,12 km

Observação: Somente algumas vias urbanas foram levantadas
As vias não levantadas não constam nos dados acima

MALHA VIÁRIA

Edição: novembro/2009

Município: Ouro Preto do Oeste/RO

Divisão Executante:	Data de Elaboração:
Divisão de Sistematização de Informações - DIVSIN	30/12/2009
SIPAM CR - PV Direitos de reprodução reservados	
Centro Regional - Porto Velho Av. Lauro Sodré, 6500 - Aeroporto - CEP 76803-260 Porto Velho - RO - Fone: +55 +69 - 32176200 - Fax: +55 +69 - 3217-6211	

Recomenda-se imprimir em papel Formato A-2