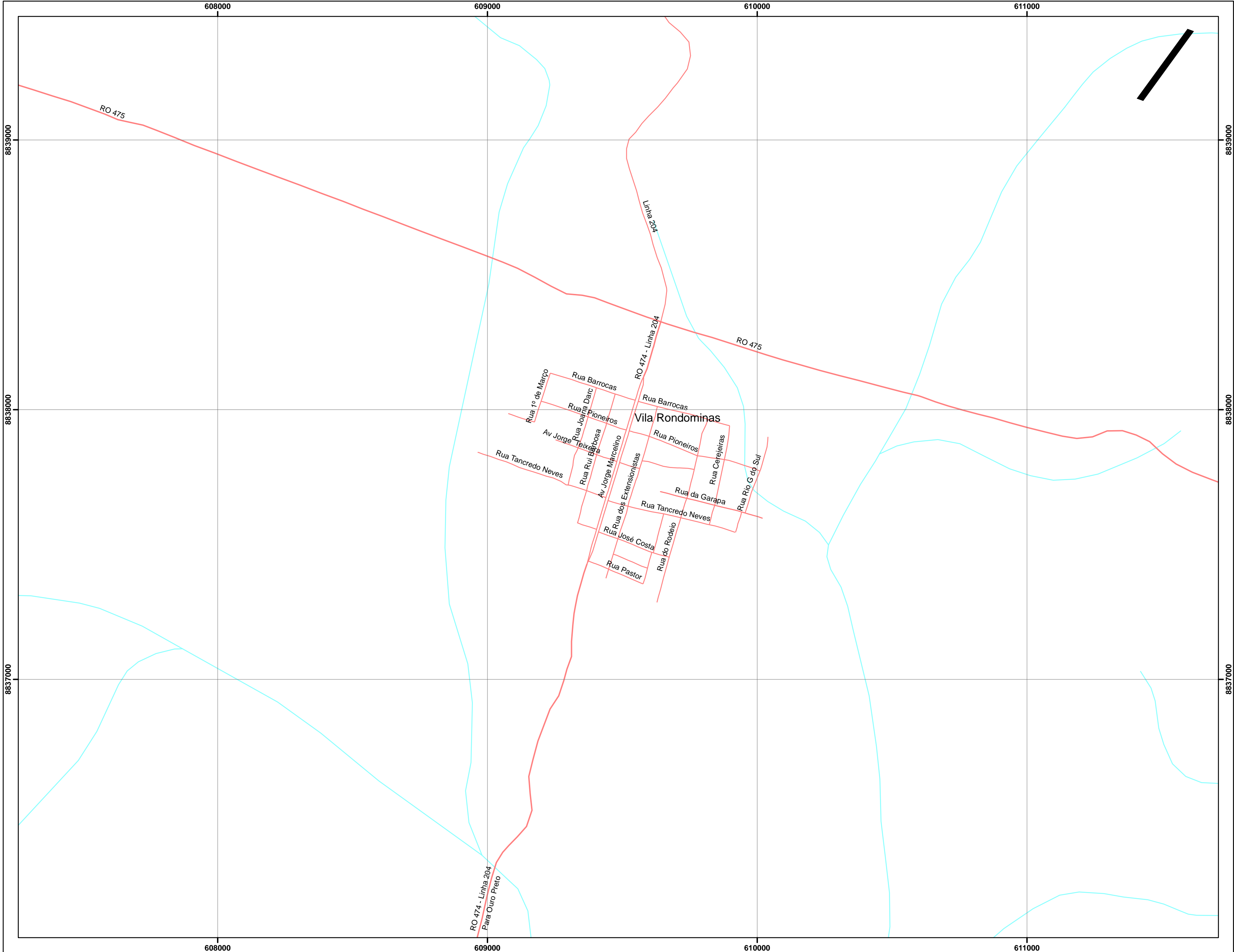




Presidência da República
Casa Civil
Sistema de Proteção da Amazônia
Centro Regional - Porto Velho

MALHA VIÁRIA - VIAS URBANAS

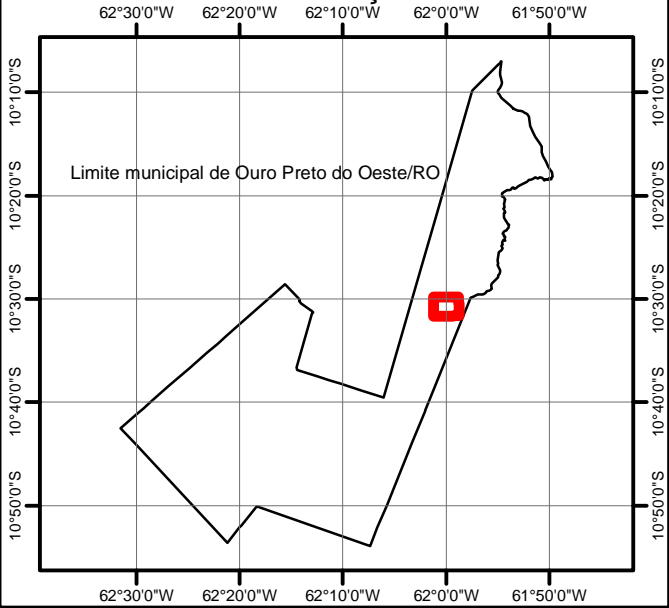
VILA RONDONINAS - MUNICÍPIO DE OURO PRETO DO OESTE/RO



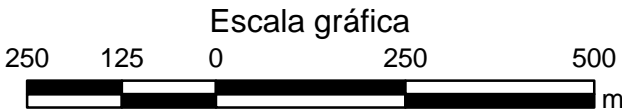
Legenda

- Via municipal não pavimentada
- Via municipal pavimentada
- Rodovia estadual pavimentada
- Rodovia estadual não pavimentada
- Curso d'agua, rio, igarapé

Localização



Escala: 1:10.000 - Para impressão em papel formato A-2



Sistema de Projeção: Coordenadas planas UTM
Datum SAD 69 - Zona 20 Sul

Fonte:
Vias Urbanas - SIPAM-CR-PV - novembro/2009 - Escala 1:10.000
Limites municipais - IBGE/2007 - Escala: 1:2.500.000
Cuso d'agua - SEDAM - ano 2004 - Escala: 1:100.000

Conferir nome das ruas junto a prefeitura municipal

Malha viária - edição: novembro/2009

MALHA VIÁRIA - VIAS URBANAS Vila Rondoninas Município: Ouro Preto do Oeste/RO Levantamento de campo executado com GPS Topográfico no ano de 2004	
Divisão Executante: Divisão de Sistematização de Informações - DIVSIN	Data de Elaboração: 13/01/2010
SIPAM CR - PV Direitos de reprodução reservados	
Centro Regional - Porto Velho Av. Lauro Sodré, 6500 - Aeroporto - CEP 76803-260 Porto Velho - RO - Fone: +55 +69 - 32176200 - Fax: +55 +69 - 3217-6211	