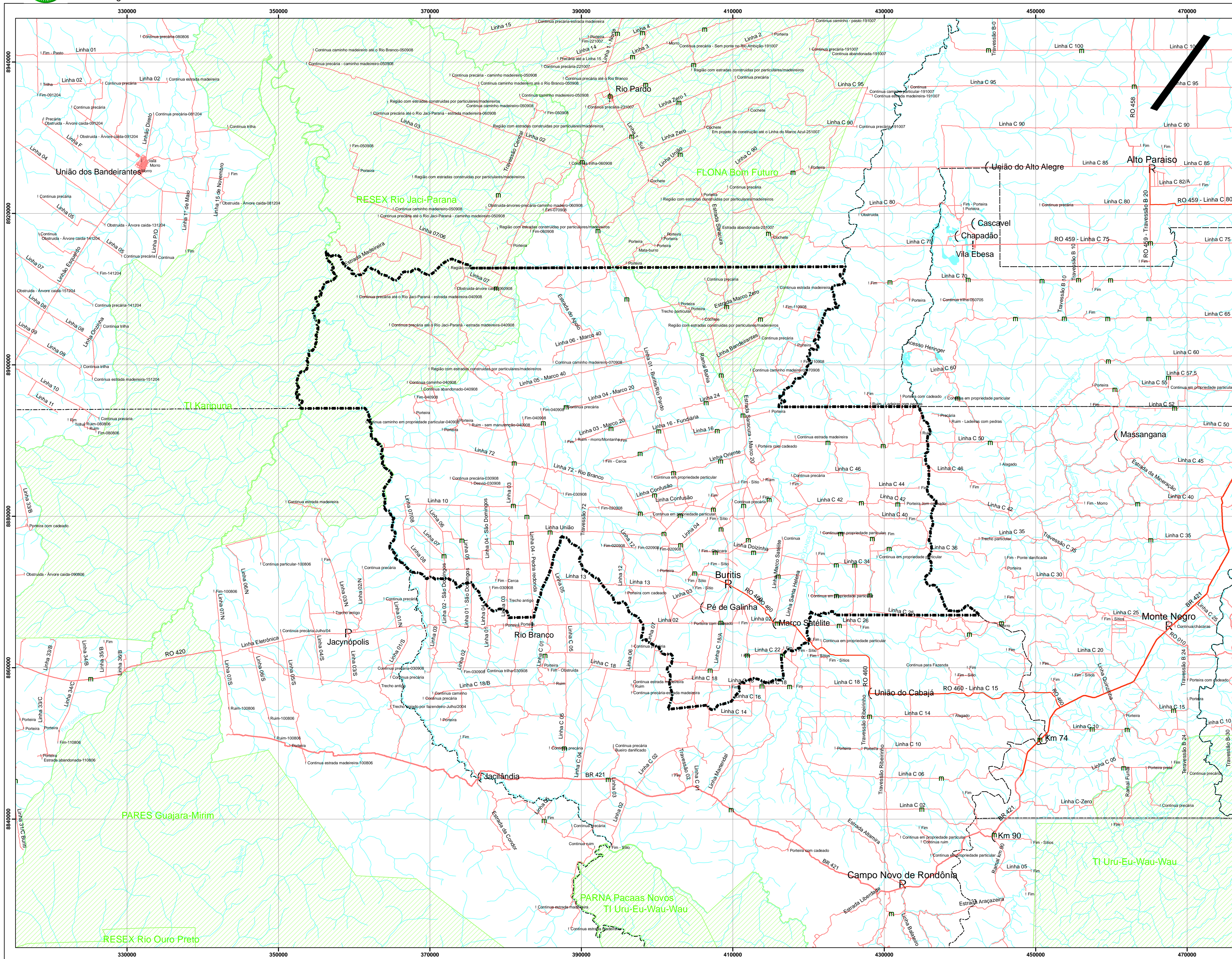
















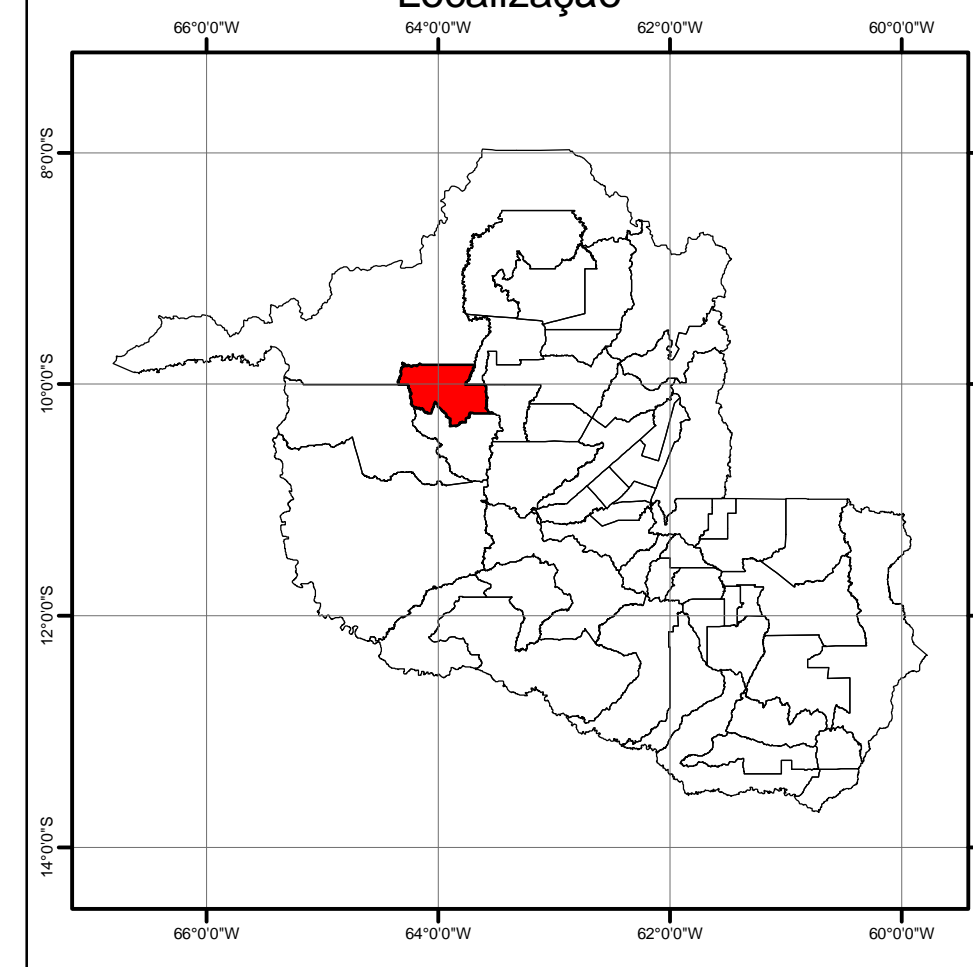
MALHA VIÁRIA
MUNICÍPIO: BURITIS/RO



Legenda

-  Curso d'água, rio, igarapé
-  Rodovia municipal não pavimentada
-  Rodovia municipal pavimentada
-  Rodovia federal pavimentada
-  Rodovia federal não pavimentada
-  Rodovia estadual pavimentada
-  Rodovia estadual não pavimentada
-  Escola ou faculdade
-  Sede municipal
-  Povoado
-  Sede distrital
-  Lugarejo
-  Unidade de conservação ou Terra indígena
-  Limite municipal

Localização



Escala: 1:250.000 - Para impressão em papel tamanho A-1

10 5 0 Escala gráfica 10 20 km

Sistema de Projeção: Coordenadas planas UTM
Datum SAD 69 - Zona 20 Sul

Fonte:

Malha viária - SIPAM-CR-PV - novembro/2009 - Escala: 1:20.000
Unidades de Conservação e Terras Indígenas - PROAE - 4ª Edição/2009
SIPAM-CR-PV - Escala: 1:250.000
Limites municipais - IBGE/2007 - Escala: 1:2.500.000
Curso d'água - SEDAM - ano 2004 - Escala: 1:100.000

Malha Viária - Quilometragem levantada
 Levantamento de campo executado com GPS Topográfico no período de 2004/2009

Dados referentes ao município de Buritis/RO


Rodovias Estaduais pavimentadas	=	12,45 km
Vias Municipais pavimentadas	=	8,59 km
Vias Municipais não pavimentadas	=	1.214,25 km
Total em vias Municipais	=	1.222,84 km

Observação: Somente algumas vias urbanas foram levantadas
As vias não levantadas não constam nos dados acima

MALHA VIÁRIA

Edição: novembro/2009

Município: Buritis/RO

Divisão Executante:	Data de Elaboração:
Divisão de Sistematização de Informações - DIVSIN	27/11/2009
 SIPAM CR - PV Direitos de reprodução reservados	
Centro Regional - Porto Velho Av. Lauro Sodré, 6500 - Aeroporto - CEP 76803-260 Porto Velho - RO - Fone: +55 +69 - 32176200 - Fax: +55 +69 - 3217-6211	