PRESIDÊNCIA DA REPÚBLICA
CASA CIVIL
SISTEMA DE PROTEÇÃO DA AMAZÔNIA
CENTRO REGIONAL DE BELÉM

CARTA IMAGEM DO MUNICÍPIO DE CURUÁ - PARÁ

GOVERNO FEDERAL



Fonte: Base de Dados SIPAM e IBGE (escala original 1:250.000)
Mosaico de Imagens Landsat 2007
Composição R (5) G (4) B (3) com 30 metros de resolução espacial
Terras Indígenas FUNAI (03/02/2007)

MAPA DE LOCALIZAÇÃO

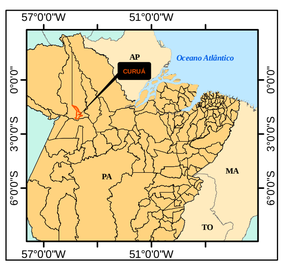

ARTICULAÇÃO DAS CENAS LANDSAT

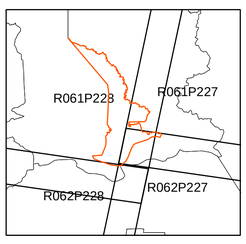

CONVENÇÕES

- Sede Municipal
- Localidades
- Estradas
- Terra Indígena
- Limite Municipal
- Limite do Município de Curuá

PARÂMETROS CARTOGRÁFICOS

NM
NQ
NG

Dados não Projetados
Sistema de Coordenadas Geográficas
Sistema de Referência: WGS 84

Escala: 1:100 000

0 0,5 1 2 3 Km

Declinação Magnética no
Centro da Carta: 17° 14' W
Variação Anual: 0° 5' W

Presidência da República
Casa Civil
Sistema de Proteção da Amazônia

GOVERNO FEDERAL

Título: Carta Imagem do Município de Curuá - Pará

Executado por: Divisão de Sistematização de Informações

Fornecido para: AMUCAN

Av. Júlio César, 7060, Val-de-Cans
CEP: 66617-420
(91)3266-2200 fax (91)3266-2203

Setembro/ 2009