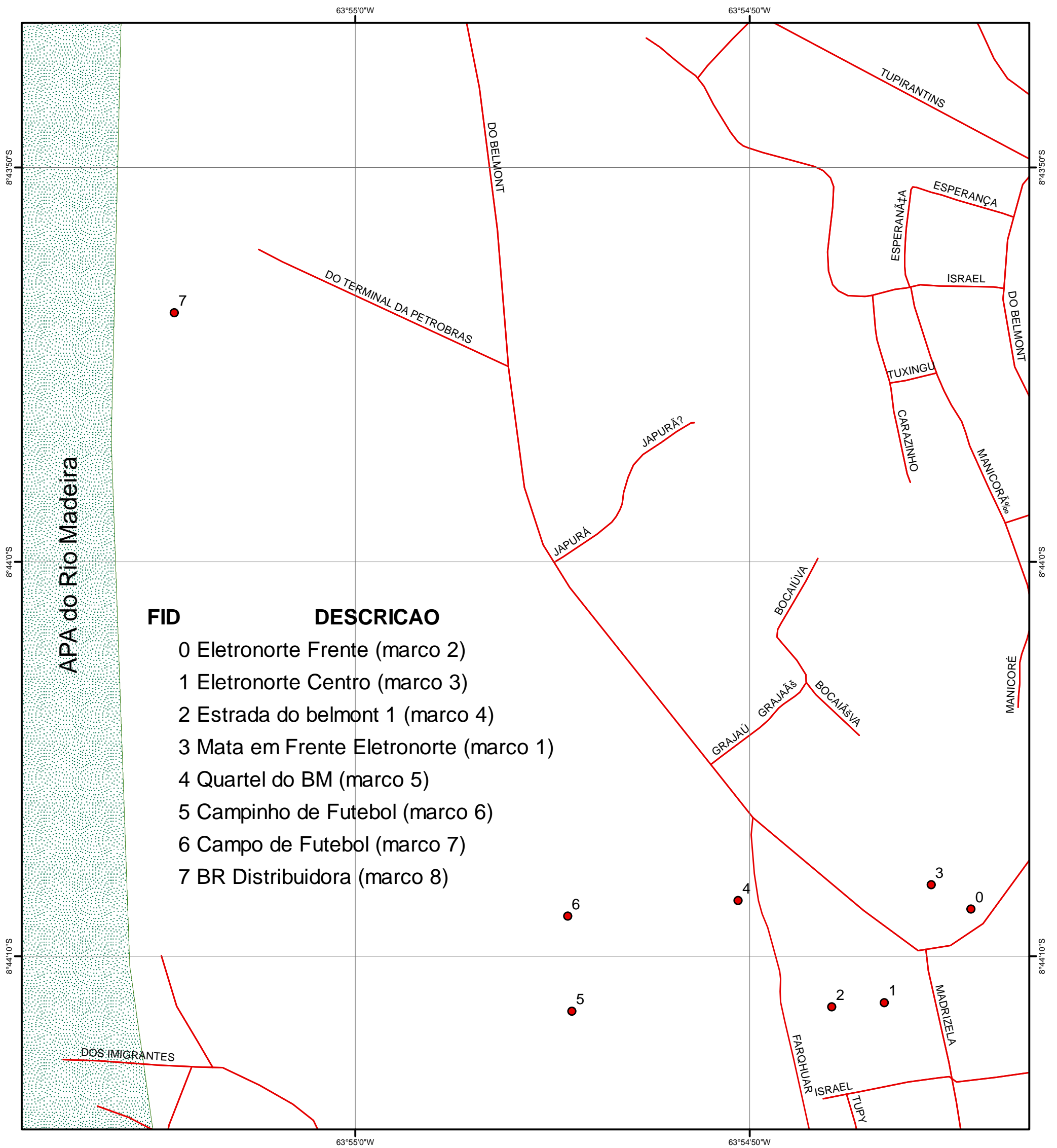




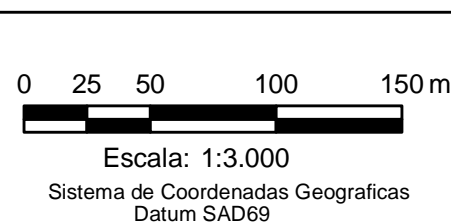
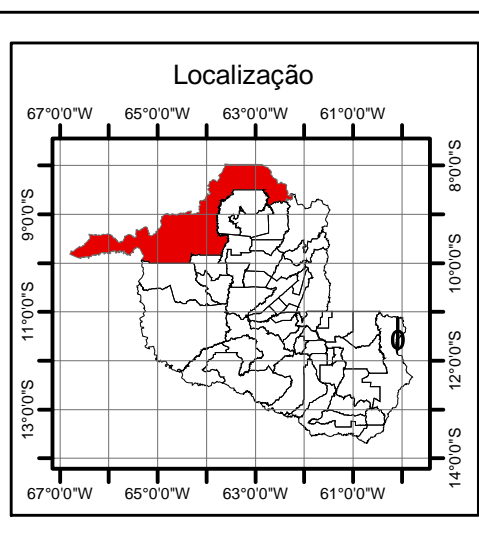
Sistema de comando de incidentes Porto Velho/RO



FID	DESCRICAÇÃO
0	Eletronorte Frente (marco 2)
1	Eletronorte Centro (marco 3)
2	Estrada do Belmont 1 (marco 4)
3	Mata em Frente Eletronorte (marco 1)
4	Quartel do BM (marco 5)
5	Campinho de Futebol (marco 6)
6	Campo de Futebol (marco 7)
7	BR Distribuidora (marco 8)

Legenda

- PONTOS
- Malha viária de Porto Velho
- APA do Rio Madeira



Fonte:
 Limite das áreas especiais de Rondônia: Sistema de Proteção da Amazônia (SIPAM), 2008.
 Malha viária do Estado de Rondônia: Sistema de Proteção da Amazônia (SIPAM, 2008).

**Sistema de comando de incidentes
 Porto Velho/RO**

Órgão Solicitante: Corpo de Bombeiros Militar do Estado de Rondônia - CBM-RO	
Divisão Executante: Divisão de Proteção Ambiental - DAMB	Data de Elaboração: 13/10/2008
SIPAM CTO-PV Direitos de reprodução reservados	
Centro Técnico e Operacional - Porto Velho Av. Lauro Sodré, 6500 - Aeroporto - CEP 78903-711 Porto Velho-RO - Fone: +55+69 - 3217-6240 - Fax: +55+69 - 3217-6308	