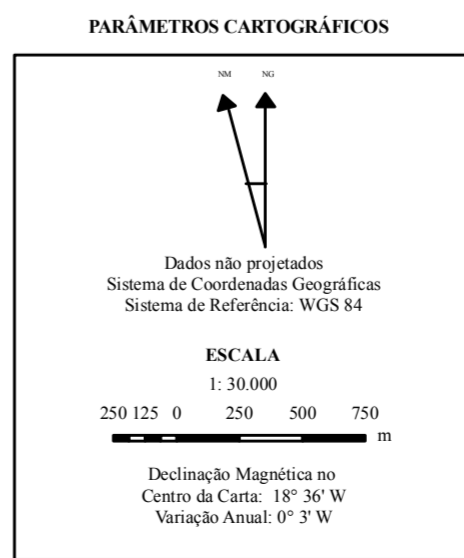
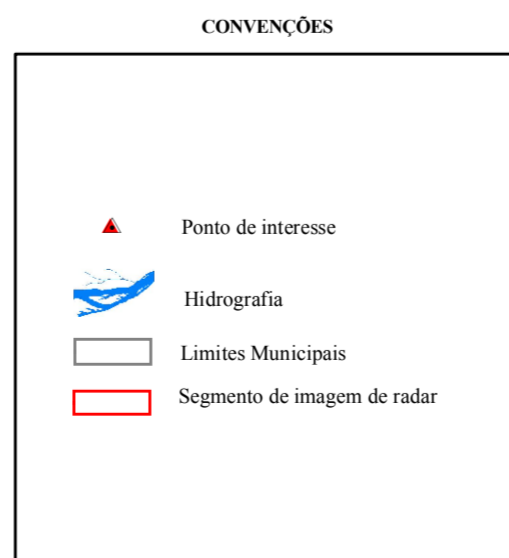
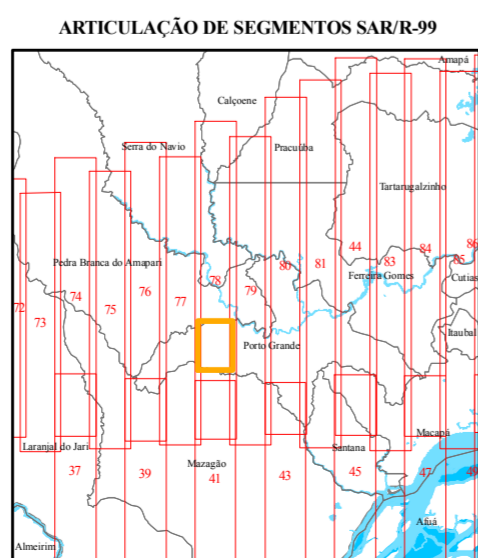




## CARTA-IMAGEM DE RADAR DE ÁREA DE INTERESSE NO ESTADO DO AMAPÁ (AMAPARI)



FONTE:  
Base cartográfica do SIPAM/TBGE em escala original 1:250.000 (2004).  
Imagem de Radar de Abertura Sintética obtida em 1º de dezembro de 2006 pelo sensor SAR a bordo do aeronave R99 durante a Missão Ilha do Marajó (segmento 78) com 6 metros de resolução espacial em composição colorida (B(banda L polarização HH) G(banda L polarização HV) e B(banda L polarização VV)).

	Presidência da República Casa Civil Sistema de Proteção da Amazônia Centro Regional de Belém	
<p>Título: CARTA-IMAGEM DE ÁREA DE INTERESSE NO ESTADO DO AMAPÁ (AMAPARI)</p> <p>Executado por: DIVISÃO DE SISTEMATIZAÇÃO DE INFORMAÇÕES</p> <p>Fornecido para: EXÉRCITO BRASILEIRO</p>		 Centro Regional de Belém Av. João Couto, 7965, Val do Caco CEP: 68111-100 (011) 3166-2289 Fax: (011) 3166-2343 atendimento@bdp.gov.br Ano: 2009