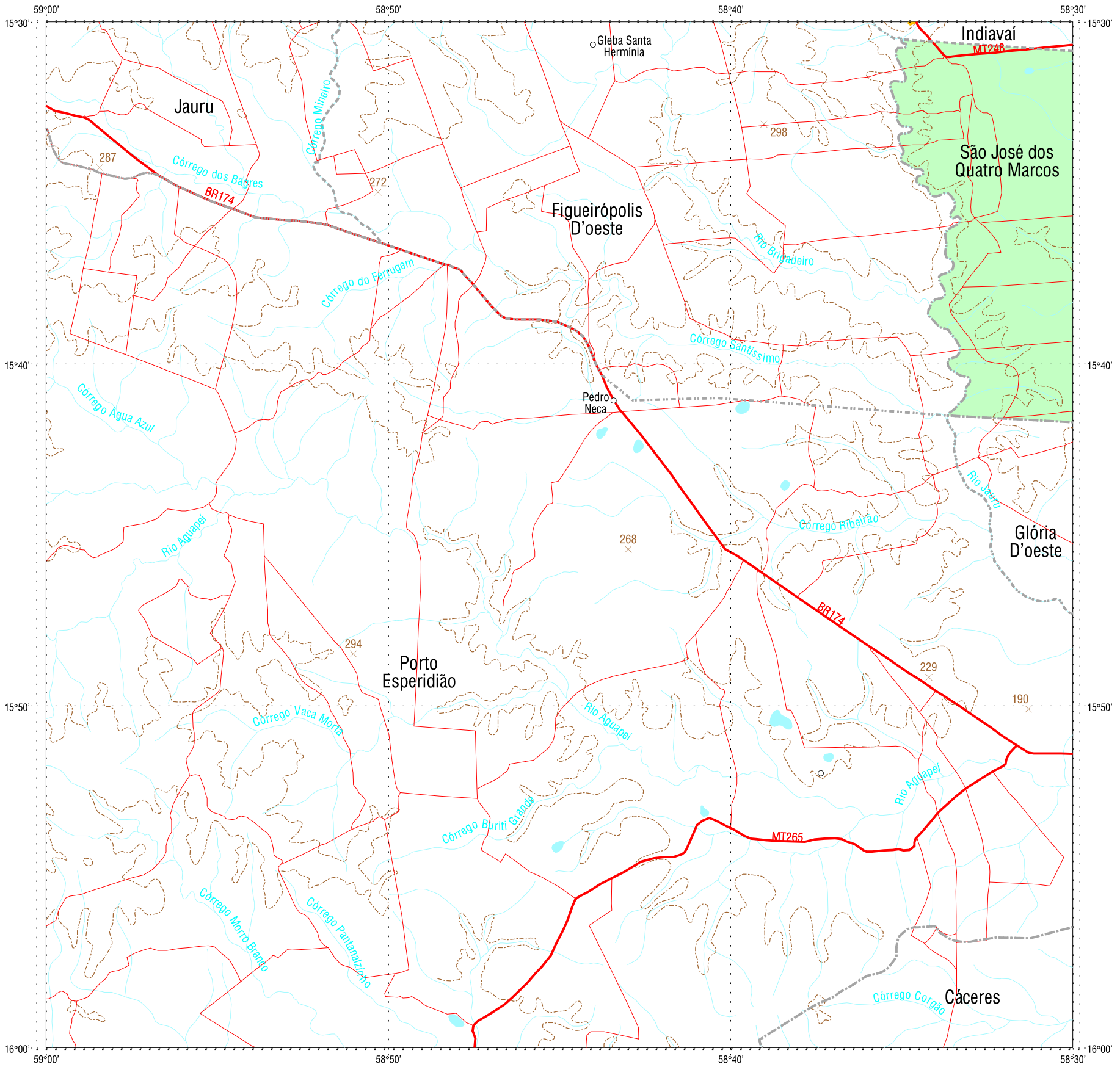




CARTA TOPOGRÁFICA

SD-21-Y-C-VI




CONVENÇÕES

- Localidades
 - Rodovias Federais e Estaduais
 - Estradas
 - Limites municipais
 - ~ Rios e Igarapés
 - Lagos e lagoas
 - Área urbana
- Curvas de nível (100 m)**
- ~ Intermediárias
 - ~ Mestras
- Município**
- × Pontos cotados
 - São José dos Quatro Marcos

FONTE:

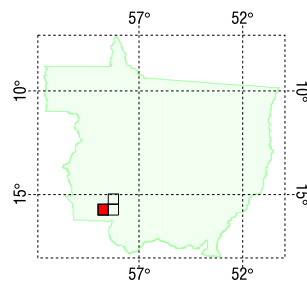
Instituto Brasileiro de Geografia e Estatística - IBGE (1:250.000)
 Sistema de Proteção da Amazônia - SIPAM
 Elaborado e impresso na Divisão de Monitoramento do Território - DTER-PV
 Data da elaboração: 06-Julho-2005.

Escala 1:250.000



Sistema de Coordenadas Geográficas (Lat/Long)
 Datum Horizontal: SAD/69 - MG
 Datum Vertical: Imbituba - SC

LOCALIZAÇÃO NO ESTADO



MAPA ÍNDICE ARTICULAÇÃO DAS FOLHAS

