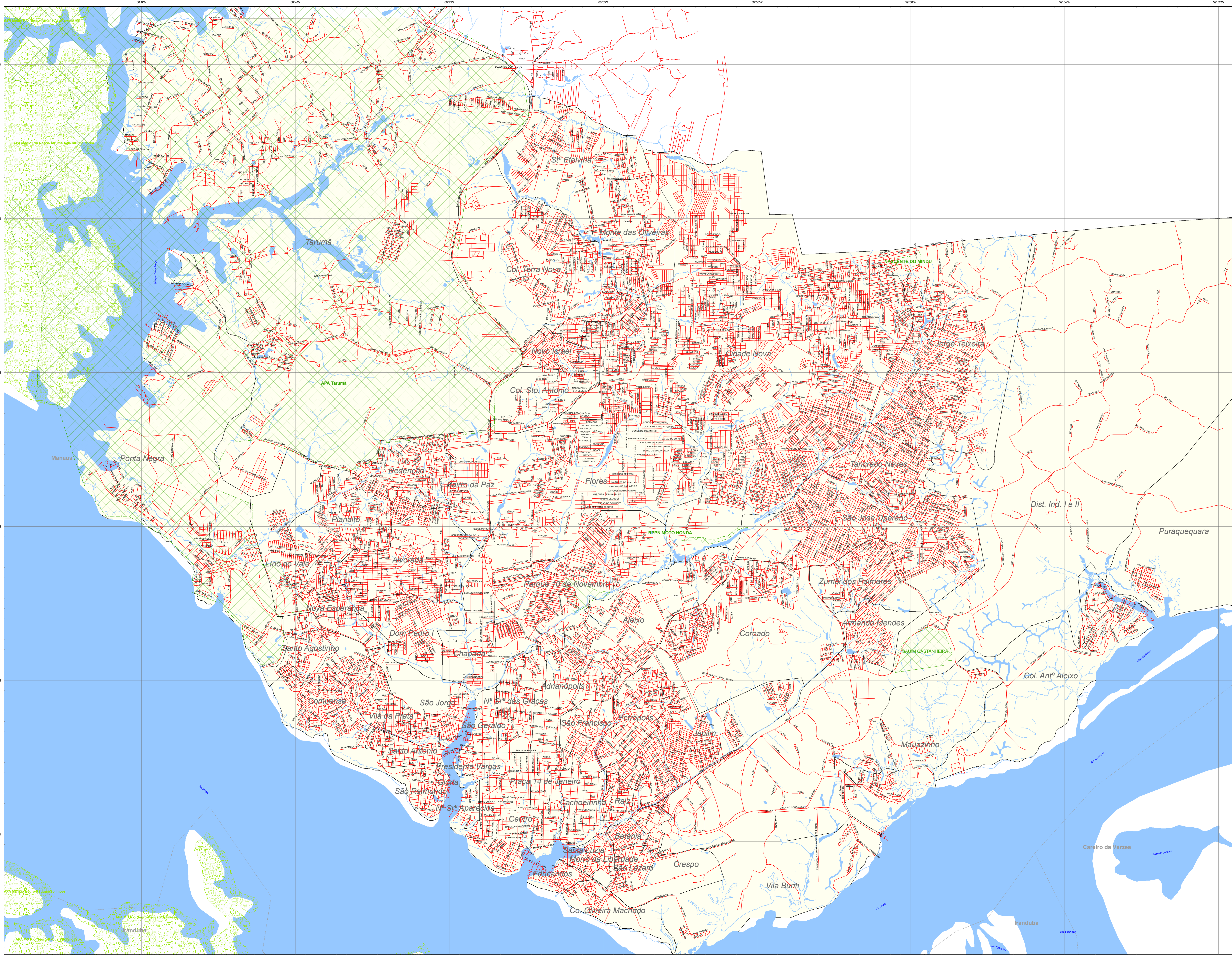





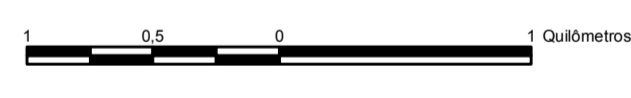
Área Urbana de Manaus-AM



- Legenda**
- Unidade de Conservação Federal
 - Unidade de Conservação Estadual
 - Unidade de Conservação - Municipal
 - Anelamento
 - Hidrografia
 - Limite Municipal



1:30.000



Sistema de Coordenadas Geográficas
 Datum Geodésico Horizontal - South America 1969

Presidência da República - Casa Civil Centro Gestor e Operacional do Sistema de Proteção da Amazônia Centro Regional de Manaus	
Título:	Área Urbana de Manaus
Elaborado Por:	Eng. Agr. Robson Lopes
Sector:	Divisão de Sistematização de Informações - DIVSIN
Criado em:	07/06/2010
Fonte:	CCSVAM/BGE/SIPAM/PLURB