




FONTE:  
Base cartográfica do SIPAM/IBGE em escala original 1:250.000 (2004).  
Imagem TM/Landsat 5 da órbita-ponto 230/059 obtida em 29 de agosto de 2007  
com 30 metros de resolução espacial em composição colorida (banda 5)  
(banda 4) e (banda 3).

	Presidência da República Casa Civil Sistema de Proteção da Amazônia Centro Regional de Belém	
Título: CARTA-IMAGEM DE SATÉLITE DE ÁREA DE INTERESSE NO ESTADO DO PARÁ (CAFUNI)		
Executado por: DIVISÃO DE SISTEMATIZAÇÃO DE INFORMAÇÕES		
Fornecido para: EXÉRCITO BRASILEIRO		
 Centro Regional de Belém Av. Jilka Cout. 7965, V. do Caju CEP: 66111-100 (01) 3346-2289 Fax: (01) 3346-2343 bel@mdm.gov.br Maio 2009		